

PLANIFICACIÓN Y GESTIÓN PARA LA INTEGRACIÓN SOCIOECONÓMICA EN EL PARQUE NATURAL DE LA PUEBLA DE SAN MIGUEL 2016

A) PROGRAMA DE COMUNICACIÓN Y DIVULGACIÓN

El Programa de Comunicación y Divulgación del Parque Natural de la Puebla de San Miguel tiene como objetivo dar a conocer el rico y variado patrimonio natural y cultural que alberga el espacio, concienciar sobre la importancia de su conservación y mantenimiento, informar de las actuaciones que se realizan en él por parte del equipo gestor... Para ello se plantean a lo largo del año diversas campañas, actividades, jornadas..., con el fin último de cumplir con los objetivos de comunicación.

1. Campañas Específicas

Desde la Red de Parques Naturales de la Comunidad Valenciana se plantean diversas campañas a lo largo del año comunes a todos los espacios naturales. Se trata de actividades que intentan acercar al usuario y visitante a los Parques Naturales a través de diferentes lemas cada uno específico de una campaña.

A continuación listamos las diferentes campañas con las actividades que incluían:

- **DÍA DEL ÁRBOL.**

"Día del Árbol entre Sabinas Centenarias". Ruta interpretativa guiada para celebrar el Día del Árbol y conocer las masas arbóreas más significativas del espacio natural. Celebrado el día 30 de Enero.

- **DÍA DE LAS AVES.**

"¿Quién se esconde en el nido?". Para celebrar el Día de las Aves, se propuso un día con diversas actividades para conocer las aves que habitan en el Parque Natural; explicación de las aves más comunes, limpieza y revisión de cajas nido, talleres para los más pequeños... Celebrado el día 24 de Septiembre.

- **DÍA PROTECCIÓN NATURALEZA.**

Para conmemorar el Día de la Protección de la Naturaleza, se realizó a través de las redes sociales de Parques Naturales de la Comunidad Valenciana una campaña de difusión y agradecimiento a colectivos y personas que han ayudado a la protección de cada uno de los espacios naturales de la red de parques. El Parque Natural de la Puebla de San Miguel rindió homenaje al Agente Medioambiental Jesús Monedero por su dedicación y protección de este entorno durante muchos años. Octubre.



Imagen 1. Cartel generado para la difusión en redes sociales. Fuente: Parques Naturales

- **SEMANA PREVENCIÓN RESIDUOS.**

"Ecoparque en familia". Actividad incluida en la Semana Europea de la Prevención de Residuos. Campaña centrada en la reducción de los residuos de envases y embalajes. Para esta actividad se contó con la colaboración del Ayuntamiento de Ademuz, la Adel de Ademuz y el Consorcio de Interior. Se realizaron unos talleres en las instalaciones del ecoparque de Ademuz para la sensibilización en la prevención y generación residuos. 26 Noviembre.

- **DÍA INTERNACIONAL DE LAS MONTAÑAS.**

"En el Cielo de la Comunidad". Ruta guiada al Alto de las Barracas, cima de la Comunidad Valenciana para celebrar el Día Internacional de las Montañas. 11 Diciembre.



Imagen 2. Diversas actividades en el Parque Natural. **Fuente:** Parque Natural

2. Jornadas

A parte de las actividades incluidas dentro de las diferentes campañas, durante 2016 se han realizado tres actividades de temática libre:

FAUNA DEL PARQUE NATURAL DE LA PUEBLA DE SAN MIGUEL. Charla para conocer la fauna que habita en el espacio natural protegido. Agosto

RUTA CAMINO DE LA SAL. Ruta interpretativa guiada por la antigua senda que comunicaba Puebla de San Miguel con Arcos de la Salina para la obtención de sal. 18 Septiembre.

RUTA UN PASEO DE ALTURA. Ruta interpretativa guiada al Alto de las Barracas para conocer los hábitats característicos de la alta montaña valenciana. 16 Octubre.

3. Feria.

Este año la guía del Parque Natural ha asistido a la V muestra de productos de la marca Parcs Naturals celebrada en la ciudad de Valencia, y que tuvo una repercusión muy importante, tanto en la venta para las empresas participantes, como en la consolidación de imagen de marca asociada a la calidad y al compromiso con el medio ambiente.

Las funciones que llevó a cabo fueron: atención del stand de Parques Naturales de la Comunidad Valenciana informando al visitante de los diferentes parques, actividades... y realización de talleres medioambientales de sensibilización para el público infantil.

4. Publicaciones

El 7 de Junio de este año se instaló una estación meteorológica en la Casa Forestal, actuales instalaciones de la oficina del Parque Natural, por parte de la Asociación Valenciana de Meteorología (AVAMET). Tras un convenio entre la Conselleria de Medio Ambiente y dicha asociación, para el uso de las instalaciones y la conexión a Internet, la estación meteorológica empezó a funcionar oficialmente a mediados de junio. Los datos recogidos por dicha estación son volcados directamente a la página web oficial de AVAMET donde se pueden consultar a tiempo real.

Por lo tanto contamos con publicaciones diarias de las condiciones meteorológicas que hay en el espacio natural protegido.

www.avamet.org

http://www.avamet.org/mxo_i.php?id=c09m201e01



Imagen 3. Vista de la página web de la Estación Meteorología del PN. **Fuente:** Elaboración propia

5. Página Web

Durante todo el año se trabaja con la página web del Parque Natural con la inserción de las actividades planificadas en su apartado de noticias, la actualización de sus datos así como cualquier incidencia a reseñar o modificaciones puntuales en diferentes apartados, inclusión de textos, fotografías o folletos.

Reseñar la inclusión, dentro del apartado de Rutas y Senderos, de un epígrafe correspondiente a las Rutas Interpretativas del Parque Natural. Durante este año se han incluido en cada una de las cuatro rutas interpretativas varios apartados donde poder descargar diversos formatos de los tracks de las rutas.

Los informes que analizan las visitas a la página web del Parque Natural nos proporcionan anualmente una serie de datos sobre sesiones, usuarios, número de visitas a página, procedencia... A continuación mostramos los datos referentes a este año 2016.

Se puede observar en la gráfica la evolución positiva de las sesiones llegando a un pico durante el mes de septiembre y estabilizándose hasta final de año. Destacar dentro de las ciudades donde se abren las sesiones el gran porcentaje correspondiente a la ciudad de Valencia, con un 51,65% seguido de Madrid con un 5,25%. Hay una gran diferencia de porcentaje entre la primera y segunda ciudad de origen, lo que nos puede dar una idea de la estrategia a seguir de cara a la difusión y uso de esta herramienta, la página web.

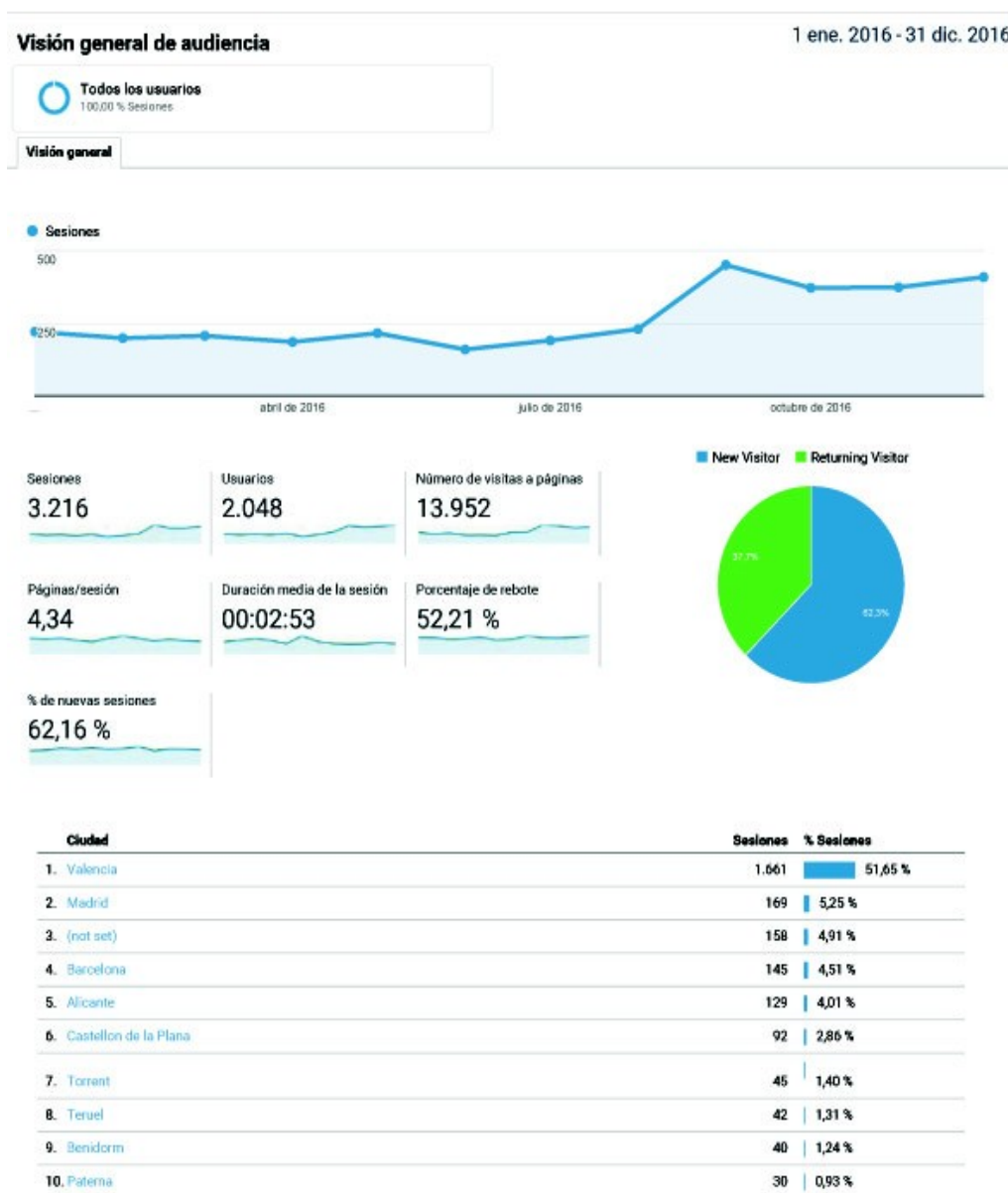


Imagen 4. Análisis Datos visitas a la página web del Parque Natural. **Fuente:** Google

B) PROGRAMA DE EDUCACIÓN AMBIENTAL

Uno de los apartados dónde más hemos de trabajar de cara a futuros años, es el apartado de Educación Ambiental centrado en los centros escolares existentes en la comarca o en zonas limítrofes. Para ello, se redactó el año pasado dos programaciones de educación ambiental para los centros escolares:

1. Programa de Educación Ambiental CRA Rincón de Ademuz
2. Programa de Educación Ambiental IES Rincón de Ademuz

Durante este año 2016 se han empezado a realizar actuaciones dentro de dichos programas de educación ambiental con el CRA Rincón de Ademuz. Para llevar a cabo estas celebraciones desde el Parque Natural se han diseñado talleres, creado materiales y definido una serie de actividades acordes a las diferentes edades de los ciclos de infantil y primaria.

CELEBRACIÓN DEL DÍA DEL ÁRBOL 9 DE FEBRERO.

Junto con los Agentes Medioambientales de la comarca del Rincón de Ademuz, nos desplazamos hasta el centro escolar para celebrar el día del árbol con su alumnado. Desde el PN se desarrollaron una serie de talleres para los cursos de infantil y charlas y actividades para los ciclos de primaria. A través de estas charlas se les explicó la importancia de las masas forestales, los beneficios de los espacios naturales, las especies arbóreas más importantes del PN o la necesidad de conservar estos pequeños entornos. Un total de 140 alumnos participaron en esta actividad.



Imagen 5 y 6. Actividades en CRA Ademuz Día del Árbol. **Fuente:** Parque Natural Puebla de San Miguel

SEMANA EUROPEA DE LA PREVENCIÓN DE RESIDUOS 5 Y 7 DE DICIEMBRE.

Para celebrar la Semana Europea de la Prevención de Residuos creamos una serie de talleres adaptados a los diferentes ciclos del CRA del Rincón de Ademuz y de sus aularios (Torrebaja y Casas Bajas). Así contamos cuentos, creamos y decoramos contenedores de reciclaje, diseñamos broches o juguetes para concienciar al alumnado de la importancia de reciclar y prevenir la generación de residuos. En total 183 niños y niñas participaron de nuestros talleres.



Imagen 7 y 8. Actividades en CRA Ademuz Semana Prevención Residuos. **Fuente:** Parque Natural Puebla de San Miguel

C) PROGRAMA DE INTERPRETACIÓN DEL PATRIMONIO

La interpretación constituye un instrumento de primordial importancia para potenciar un Uso Público sostenible y la consecución de los objetivos de los programas de conservación del patrimonio. Por ello, y como cada año, este programa está integrado dentro de diversas actividades planificadas en las campañas anuales o bien en jornadas aisladas. Destacar este año que al disminuir el número de actividades anuales, no hemos contado con ninguna específica de patrimonio, pero si que en las diferentes rutas realizadas se ha fomentado la difusión e interpretación del patrimonio visitado.

D) PROGRAMA DE DESARROLLO SOCIOECONÓMICO DEL PARQUE NATURAL

1. Marca Parcels Naturals de la Comunidad Valenciana

En el año 2016 se da continuidad a las certificaciones obtenidas durante el año 2015, pasando de las 112 empresas que existían en a finales del año anterior a las 117 empresas a finales de 2016, certificándose en total 10 nuevas empresas:

Empresa	Productos/Servicios	Familia	Parque Natural
SAT 403 CV Dagon	Vino y almendras	Producto Natural	Hoces del Cabriel
Miguel Marquez Sahuquillo	Vino y almendras	Producto Natural	Hoces del Cabriel
Arroz la Campana	Arroz	Producto Natural	L'Albufera
Gegantur	Experiencias turísticas, educación ambiental y turismo activo	Turismo de Naturaleza	Penyagolosa

Viunatura	Senderismo y espeleología	Turismo de Naturaleza	Penyagolosa
José Vicente Clausi Tormos	Paseos en barca Albufera	Turismo de Naturaleza	L'Albufera
Patricia Carpio de Marco	Miel y productos derivados Bee Miel	Producto Natural	Serra Calderona
Pago de Tharsys	Vino	Producto Natural	Hoces del Cabriel
Restaurabte REK	Restauración	Turismo de Naturaleza	L'Albufera
Bural SL	Aceite de oliva virgen extra	Producto Natural	Hoces del Cabriel

Imagen 9. Tabla nuevas empresas adheridas en 2016. **Fuente:** Equipo Marca Parcs Naturals

Las licencias por familia se agrupan en: 7 para productos artesanos, 53 para producto natural y 57 para turismo de naturaleza. La distribución de empresas por parque es la siguiente:

Parque Natural	PA	PN	TN	Total general
El Carrascar de la Font Roja	1		5	6
El Hondo		3	1	4
Hoces del Cabriel	1	14	8	23
La Albufera		11	6	17
La Mata y Torrevieja		1	2	3
Penyagolosa		4	4	8
Puebla de San Miguel			1	1
Sierra de Espadán	4	6	8	18
Turia		1	4	5
Serra de Mariola		6	4	10
Montgó			2	2
Chera - Sot de Chera			2	2
Serra Calderona	1	3	1	5
Varios Parques			1	1
Salinas de Santa Pola		1		1
Serra d'Irta		3	1	4
PN provincia Castellón			1	1
Illes Columbretes			1	1
Serra Irta e Illes Columbretes			1	1
Serra Gelada			1	1
Marjal de Pego-Oliva			2	2
Prat de Cabanes Torreblanca			1	1
Total general	7	53	57	117

Imagen 10. Distribución de empresas por parque. **Fuente:** Equipo Marca Parcs Naturals

Destacar de las distintas acciones que se vienen realizando desde el ámbito de la marca, como la “V entrega de placas de compromiso a las empresas certificadas”, la “V muestra de productos de la marca”, celebrada en la ciudad de Valencia, y que tuvo una repercusión muy importante, tanto en la venta para las empresas participantes, como en la consolidación de imagen de marca asociada a la calidad y al compromiso con el medio ambiente.

El Facebook de la marca ha presentado un incremento notable durante el año 2016, obteniendo una cifra que en la actualidad supera los 3.800 me gusta frente a los 2.700 me gusta de 2015. En este facebook se publican las actividades y los productos ofrecidos por las empresas de la marca ParcS Naturals de forma conjunta a las actividades que se ofrecen desde los 22 parques de la Comunitat, poniendo en valor nuestros espacios naturales protegidos y el desarrollo socioeconómico de los mismos.

E) PLANIFICACIÓN Y GESTIÓN DEL USO PÚBLICO

1. Programa de Equipamientos y Señalización

Todo espacio natural protegido ha de contar con unos equipamientos de uso público acordes con su entorno y acondicionados correctamente para que el visitante disfrute de ellos. Dentro del ámbito del Parque Natural la brigada realiza periódicamente tareas de mantenimiento y revisión para que estas áreas aseguren su buen estado.

NUEVA OFICINA DEL PARQUE NATURAL "CASA FORESTAL"

Durante 2015 se llevaron a cabo una serie de obras para mejorar la estructura y cubierta de la antigua Casa Forestal propiedad de la Conselleria. En 2016 las obras continuaron con la remodelación de la instalación eléctrica, la fontanería y la colocación de nuevas ventanas y una puerta de acceso. Posteriormente a estas obras, la Brigada del Parque acondicionó interiormente las instalaciones pintura, arreglos de mantenimiento...



Imagen 11 y 12. Nuevas instalaciones de la oficina del PN en la antigua Casa Forestal. **Fuente:** Parque Natural

Durante el mes de febrero se llevo a cabo la mudanza, pasando a ser la sede oficial del Parque Natural de la Puebla de San Miguel a primeros de marzo. Las nuevas instalaciones cuentan con una sala para charlas, talleres y que albergara una exposición del parque natural, una sala dónde están ubicadas las oficinas del parque y del agente medioambiental de la zona, y varias salas para almacén y uso de la Brigada de Conservación y Mantenimiento.

Diseño exposición permanente para la Casa Forestal. Una de las salas de las nuevas instalaciones está destinada para la realización de charlas, talleres..., y además contará con una exposición permanente sobre el Parque Natural. Durante este año se ha realizado el diseño, edición de contenidos, elección de fotografías y maquetación de ocho paneles para dicha exposición. Para 2017 se pretende que ya puedan ser fabricados y colocados en las instalaciones.

La temática de estos paneles versa en torno al medio ambiente, actividades tradicionales de la zona, estado de conservación, declaración del espacio natural protegido... En total son ocho paneles de diferentes dimensiones:

Temática de los Paneles

1. Mapa de Uso Público del Parque Natural. Tamaño 1 X 1,2 m.
2. Parque Natural de la Puebla de San Miguel. Introducción. Tamaño 1,3 X 1,6 m.
3. Medio Natural: Hábitats Naturales. Tamaño 1,3 X 1,6 m.
4. Medio Natural: Sabinas, testigos del tiempo. Tamaño 1,3 X 1,6 m.
5. Medio Natural: Fauna. Tamaño 1,2 X 1,6 m.
6. Historia y Patrimonio: Huellas del Pasado. Tamaño 1,2 X 1,6 m.
7. Historia y Patrimonio: Paisaje labrado por sus habitantes. Tamaño 1,3 X 1,6 m.
8. Panel con Imagen de los hábitats de Juniperus sabina. Tamaño 1,4 X 1,6 m.



Imagen 13. Dos ejemplos de paneles expositivos: Introducción y Panel con imagen. Fuente: Parque Natural

SEÑALÍTICA DEL PARQUE NATURAL

En el año 2014 se colocó la señalítica del parque correspondiente a las cuatro rutas interpretativas y algunas de uso público. A lo largo del año pasado y de este año se ha visto que muchas de ellas están defectuosas, la mayoría de los vinilos colocados se despegan y rompen. Por ello se redactó un informe detallado con todos los problemas detectados en la señalítica y se envió a la empresa ejecutora para su sustitución.

Ya se han reemplazado muchas de estas señales durante este año, pero quedan pendientes algunas para 2017 que la empresa ya se ha comprometido a su cambio.

CIRCULAR ALTO DE LAS BARRACAS

El Alto de las Barracas, cima de la Comunidad Valenciana, es uno de los puntos o lugares de uso público más visitado dentro del Parque Natural y el icono del mismo. Para acceder hasta él se utiliza el sendero de pequeño recorrido PR-131.8, pero que no llega hasta la misma cima sino que se queda en las cercanías. Debido a esto no había marcado un itinerario fijo para acceder a su cima y los visitantes podían seguir cualquier vía existente o abrir nuevas.

El hábitat predominante de esta zona son las poblaciones de sabina rastrera, *Juniperus sabina*, un hábitat de interés comunitario y zona de protección integral dentro del PORN del espacio natural. Por ello, se vio necesario el marcar un itinerario fijo para poder acceder hasta la cima del Alto de las Barracas.

De esta forma se ha creado un itinerario circular que conecta el Alto de las Barracas con el PR-131.8 y con el Pino Vicente, otro lugar de Uso Público muy visitado.

ACONDICIONAMIENTO DE SENDAS TRADICIONALES

En cuanto al valioso patrimonio cultural de la Puebla de San Miguel, un conjunto significativo lo representan los antiguos caminos tradicionales, sendas y veredas que comunicaban los diferentes parajes del territorio. El abandono de las actividades tradicionales supuso como consecuencia el deterioro y a veces desaparición de elementos del patrimonio cultural como es el caso de las sendas tradicionales.

Durante este año se han habilitado por parte de la Brigada de Mantenimiento y Conservación del Parque dos de estas sendas que van a ser usadas para dar a conocer lugares hasta ahora desconocidos dentro del espacio. Se trata de un recurso más de cara a las actividades de interpretación y educación ambiental que se pondrá en valor a lo largo de 2017.

Las dos sendas acondicionadas durante este año son la Senda del Serbal y la Senda del Balsón, ambas ligadas a las prácticas tradicionales sobre todo a la agricultura.



Imagen 14. Trabajos en la Senda del Balsón. **Fuente:** Parque Natural

RUTA GEOLÓGICA EN ANTIGUA EXPLOTACIÓN MINERA

En la parte norte del Parque Natural se encuentra una antigua explotación minera que cesó su actividad hace unos años y que ha estado en proceso de restauración. Uno de los recursos utilizados en la restauración paisajística de la mina ha sido la creación de una ruta geológica para conocer diferentes rasgos de la geología y de esta explotación minera en concreto.

La empresa gestora de esta explotación, Sibelco, se ha encargado de diseñar contenidos y maquetar una serie de paneles situados en puntos específicos a lo largo de la ruta, donde se explican diferentes aspectos geológicos. La Universidad de Valencia por su parte ha colaborado en algunos de estos paneles.

A finales de 2016 se colocaron, por parte de la empresa, la mayoría de los paneles explicativos y será durante 2017 cuando se termine de acondicionar dicha ruta de aproximadamente 2 Km de longitud. En ese momento la ruta pasará a formar parte de los itinerarios interpretativos del espacio natural y se le dará una amplia difusión.



Imagen 15 y 16. Señales ruta geológica. **Fuente:** Parque Natural

2. Programa de atención al visitante y rutas

El Equipo del Parque Natural se encarga de gestionar las visitas a dicho espacio natural protegido. Es en la Oficina del Parque, antigua Casa Forestal de Puebla de San Miguel, el lugar donde se atiende al visitante, se proporciona información sobre los diversos aspectos del territorio, se reparten folletos informativos, se aclaran dudas sobre normativas, comportamiento y actitudes...

Las visitas que se producen a lo largo del año pueden estar clasificadas en cuatro grupos genéricos:

– Visitas Concertadas. Se trata principalmente de grupos que han hecho una reserva con antelación y se tiene un contacto previo con la finalidad de planificar dicha visita.

– Visitas Informadas. Son los visitantes que han sido informados sobre cualquier aspecto referente al espacio natural en las instalaciones del mismo.

– Visitas Estimadas. Son las detectadas en el espacio natural pero que no han sido informadas sobre ningún aspecto del mismo.

– Visitas Autorizadas. Son aquellas visitas que necesitan de un permiso concedido a través de la Consellería competente para poder realizar sus actividades dentro del espacio natural protegido.

A continuación se muestran los datos relativos a las visitas y visitantes dentro del Parque Natural para el año 2016. Contamos con un total de 834 visitas durante esta anualidad. Estos datos son extraídos de la herramienta de trabajo Portal Colaborativo de los Espacios Protegidos de la Comunidad Valenciana.

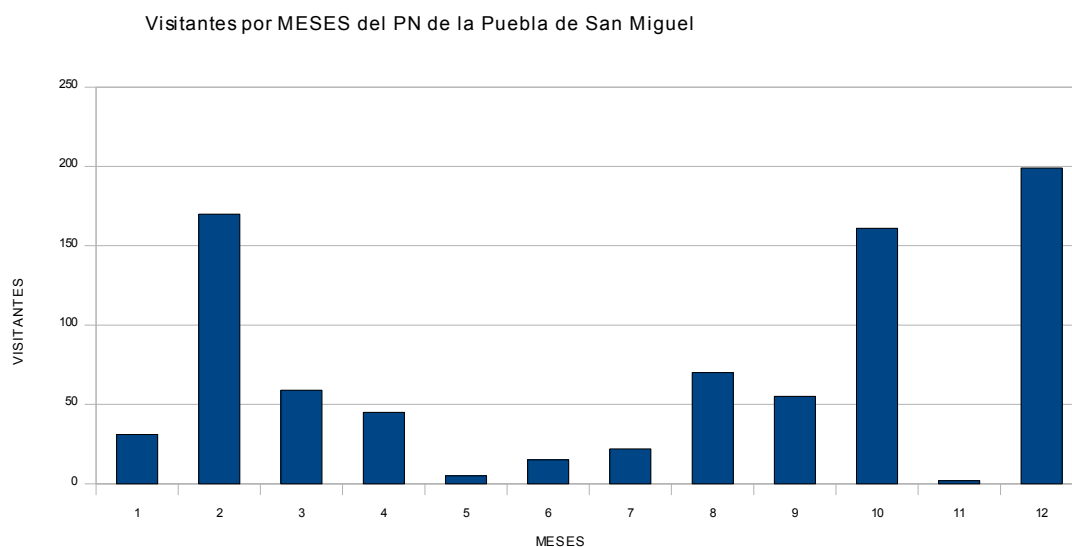


Gráfico 1: Número de visitantes por mes a lo largo de 2016.
Fuente: Elaboración propia a partir de datos del Portal Colaborativo.

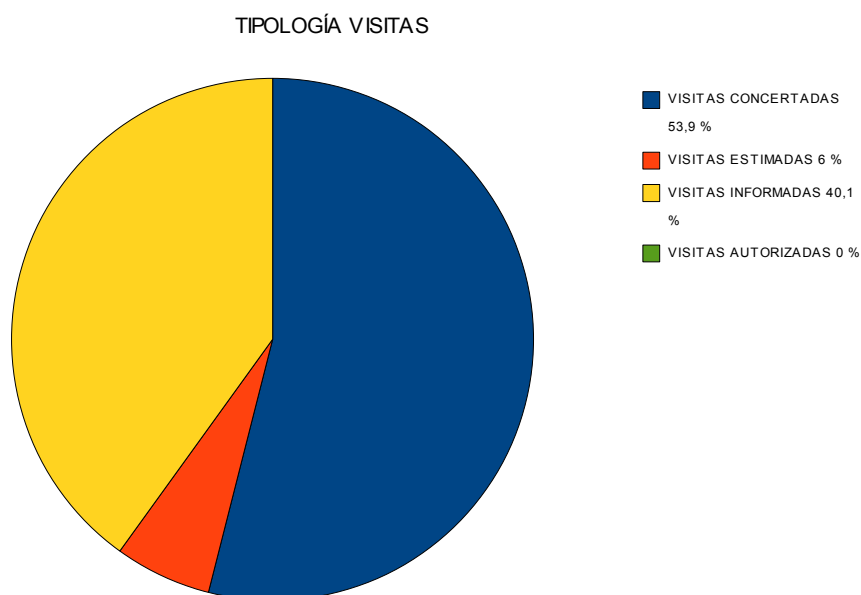


Gráfico 2: Gráfico de la afluencia de visitantes al Parque Natural durante 2016 en función del tipo de visita.
Fuente: Elaboración propia a partir de datos del Portal Colaborativo.

Como puede observarse en el gráfico 2 la mayor parte de las visitas corresponden a visitas concertadas con un 53,9 % (color azul), y si lo vemos por meses se centran principalmente en febrero y diciembre. Estos datos están unidos y cuentan con tal porcentaje, debido a que durante este año se ha empezado a trabajar con los colegios de la comarca dentro del programa de Educación Ambiental. Se ha iniciado así una nueva línea de trabajo centrada en la educación escolar que hasta ahora había sido muy escasa o casi nula.

En estos gráficos se observa también que durante 2016 las cifras de visitantes, que año tras año iban en aumento, han sufrido una considerable disminución con respecto a otros años. Esto es debido a que durante este año ha habido una parada y considerable disminución en el número de actividades planificadas y ofertadas desde la oficina del Parque Natural. Por diferentes motivos ajenos a las competencias del parque y debidos a temas administrativos, las actividades se pararon durante los primeros siete meses del año lo que modifica sustancialmente las cifras de visitantes al espacio natural durante este período.

Las visitas informadas se atienden en horario de mañana de lunes a viernes y no durante los fines de semana, rasgo que hace que estos números no sean los reales al número de visitantes que acceden hasta este espacio para hacer senderismo principalmente durante los fines de semana y festivos.

2.1 Punto de Información Colaborador (PIC)

Durante 2011 se consolidaron unos 113 Puntos de Información Colaboradores (PIC) acreditados en los parques naturales de la Comunitat Valenciana. Fue un año dedicado a la formación continua de los informadores turísticos, al intercambio de información entre las Tourist-Info y los parques, y a la mejora de la información en los portales de Internet. De las 195 oficinas de la Red Tourist Info(T.I) de la Comunitat Valenciana, el 57% son PIC, siendo una de las comunidades autónomas que apuesta por una mayor colaboración en materia de atención al visitante entre Oficinas de Turismo y los parques naturales. Las Oficinas de Turismo acreditadas en el Parque Natural de la Puebla de San Miguel son tres:

- T.I Rincón de Ademuz con sede en Castielfabib
- T.I Ademuz
- T.I Valencia con sede en C/ Paz

Durante este año estos puntos siguen siendo los acreditados para ofrecer información de este espacio natural protegido.

F) ANÁLISIS DE RESULTADOS Y CONCLUSIONES GENERALES DEL PROGRAMA

Durante este año 2016 se ha continuado trabajando en este apartado para dotar al Parque Natural de unos equipamientos y servicios acordes a las necesidades del espacio natural y del visitante. Se ha continuado con la labor iniciada con anterioridad para el desarrollo de acciones encaminadas a la mejora social del Parque Natural.

Por causas ajenas al Parque Natural durante 2016 se han visto reducidas las actividades planificadas los fines de semana así como las campañas de educación ambiental y difusión del espacio. Esto se ha notado en el número de visitantes anuales del espacio así como en las diferentes colaboraciones con entidades locales a la hora de planificar actividades.

Aún así se han realizado varias campañas integradas dentro de la red de Parques Naturales de la Comunidad Valenciana como: Día del Árbol, Día de las Aves, Día de la Protección de la Naturaleza, Semana de la Prevención de Residuos y Día Internacional de las Montañas. A lo largo del año se han llevado a cabo un total de 7 campañas/actividades que han contado con un total de 167 participantes. Para el desarrollo de estas actividades en algunas ocasiones se ha contado con la participación de entidades colaboradoras como el Ayuntamiento de Ademuz, la Agencia de Desarrollo Local de Ademuz o el Consorcio de Residuos de Interior.

Destacar en este epígrafe la línea de colaboración establecida con el Colegio Rural Agrupado del Rincón de Ademuz ya que se ha empezado a poner en marcha un programa de Educación Ambiental específico para ellos. Desde hace años se está trabajando desde el espacio natural en diferentes programas y borradores de actividades medioambientales diseñadas para el público escolar de la comarca.

Tras mucho trabajo y tesón este año están observándose resultados positivos y una línea de colaboración para seguir y trabajar. Dos actividades han sido las pioneras para este año: el Día del Árbol y la Semana de la Prevención de Residuos. Un dato positivo a señalar es que ya se está trabajando junto al Colegio de cara a las actividades previstas para 2017.

A continuación mostramos otra tabla con la totalidad de actividades realizadas durante este año para la Gestión del Uso Público del Parque Natural. En ella se especifica por meses las actividades desarrolladas, tanto escolares como abiertas al público en general, los lugares de realización y los asistentes a cada una de ellas. De esta forma podemos ver la evolución de las visitas al espacio natural protegido y el interés por ellas.

MES	TIPO ACTIVIDAD	Nombre Actividad	Lugar (Municipio)	NÚMERO PARTICIPANTES
enero	Día del Árbol	Día del Árbol entre sabinas centenarias	Puebla de San Miguel	14
enero	EA Educativas	Día del Árbol	CRA Ademuz	140
agosto	Divulgación conservación de Fauna	Fauna del PN de la Puebla de San Miguel	Puebla de San Miguel	26
septiembre	Rutas guiadas interpretativas naturales	Camino de la Sal	Puebla de San Miguel	25
septiembre	Día de las Aves	¿Quién se esconde en el nido?	Puebla de San Miguel	21
octubre	Rutas guiadas interpretativas naturales	Un paseo de altura	Puebla de San Miguel	51
noviembre	Talleres didácticos	Ecoparque en Familia	Ademuz	7
diciembre	Talleres didácticos	Prevención Residuos en CRA Ademuz	Ademuz	146
diciembre	Talleres didácticos	Prevención Residuos en Aularios Rincón	Casas Bajas – Torrebaja	37
diciembre	Rutas guiadas interpretativas naturales	Día Internacional de las Montañas	Puebla de San Miguel	23
TOTAL				490

Imagen 14. Tabla actividades realizadas en el Parque Natural. **Fuente:** Elaboración propia

Por otro lado se continua con el mantenimiento y actualización de la página web; y en ella la difusión de las actividades planificadas de educación ambiental que se han llevado a cabo a lo largo del año.

Dentro de las actuaciones encontramos actividades como arreglo de caminos o sendas para que el visitante pueda acceder o localizar fácilmente el elemento natural o cultural de su interés. Adecuación de áreas de Uso Público para un correcto disfrute por parte de los visitantes de las instalaciones que el espacio pone a su disposición y que cuenten con las medidas necesarias para un correcto uso. O la adecuación de todo tipo de infraestructuras que ayudan al visitante a recorrer el Parque Natural sin ningún tipo de impedimento que pueda dificultar su correcto disfrute.

El trabajo continuo de la brigada garantiza el correcto estado de conservación de estos servicios a la hora de ser usados por los visitantes, evitando riesgos o problemas derivados de unas malas condiciones.

Destacar de este epígrafe el trabajo que se ha realizado para acondicionar la nueva oficina del Parque Natural. Los trabajos de este año más los que están previstos para el año 2017 mejoraran notablemente las instalaciones y permitirán contar con diversas salas para albergar exposiciones del espacio natural, realizar charlas y talleres medioambientales, organizar eventos...