

RUTA 4. CAMÍ COLÒNIA - COVA GAMELL

Un suau passeig per la cara nord del Montgó



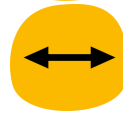
Dificultat: Baixa



Duració: 1 h 30 min (sólo ida)



Tipus: Lineal



Distància total: 5,6 Km



Cota màxima: 220m



Cota mínima: 110m



Punt d'Inici: Camí de la Colònia



Punt d'Arribada: Cova del Gamell

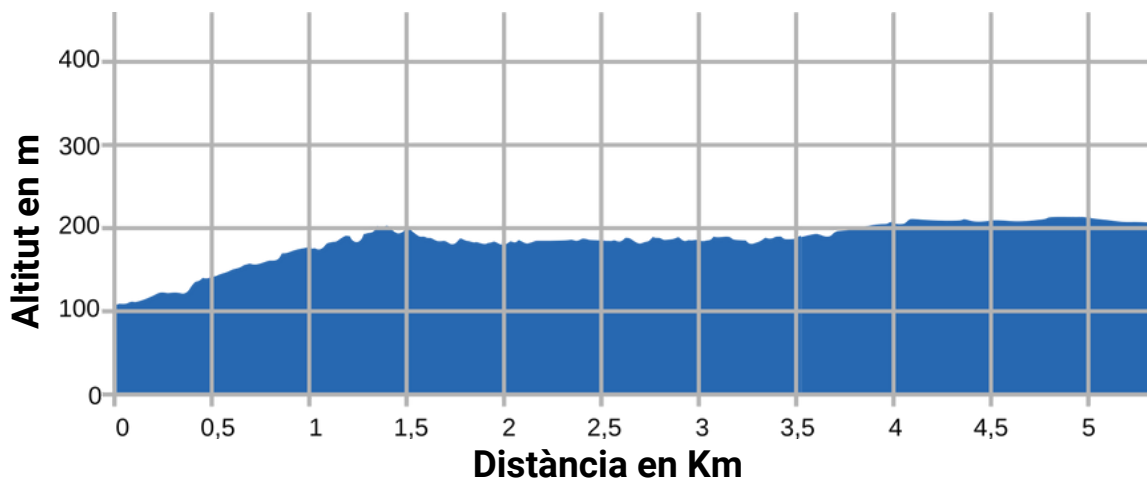
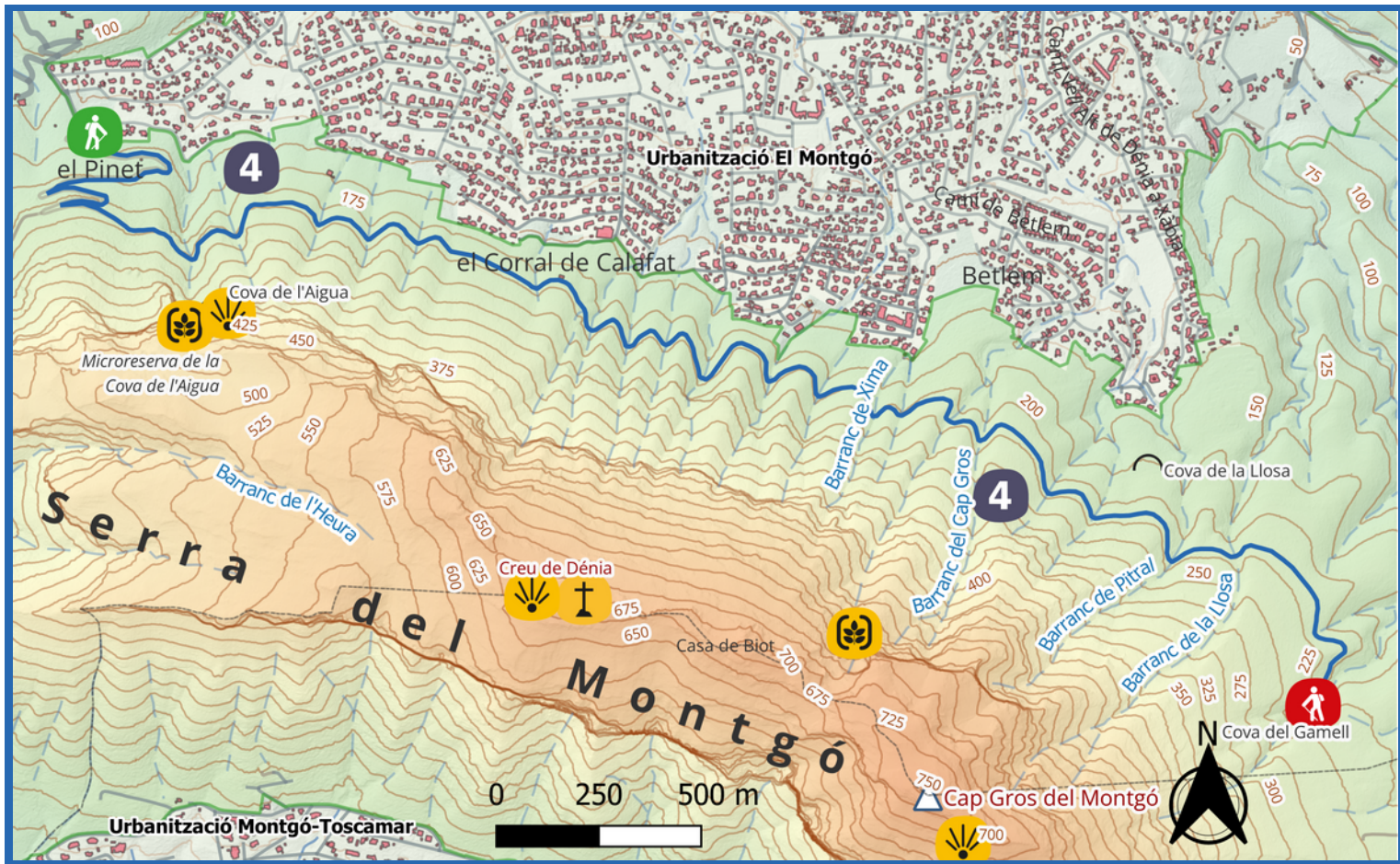
DESCRIPCIÓ

La ruta s'inicia pel camí de la Colònia, en el mateix punt que la Ruta groga i la ruta taronja. Se segueix esta pista ampla ascendint fins a arribar als 200 m d'altitud aproximadament, on prenem el desviament a l'esquerra i seguim les indicacions de "Cova del Gamell" .

A partir d'este punt, la ruta sempre segueix la pista forestal que era l'antic camí de la Colònia agrícola del Montgó i que serpenteja pel vessant de la muntanya sense pràcticament cap pendent, fins a arribar a una pedrera al costat de la *Cova del *Gamell, que pren el nom dels antics abeuradors de bestiar anomenats "*Gamelles".

Este bonic camí ens regala uns bells paisatges de tot el golf de València al llarg dels 5 km que ho formen. Just abans de la Cova del Gamell, en un recolze, trobarem un antic forn per a obtindre calç de les pedres de la muntanya. Des de la cova es pot seguir la senda que puja per la paret del barranc i continua uns 200 m fins a l'encreuament amb la ruta grisa, que es dirigeix al cim.





CADENA CAMÍ
COLÒNIA

Desviament
Cova de l'Aigua

Forn de
calç

COVA
GAMELL



Descàrrega la teua ruta ACÍ
[GPX/KLM](#)

[Visor cartogràfic](#)
[ACÍ](#)

