

RUTA 3. COVA DE L'AIGUA - RACÓ DEL BOU

Camina por la umbría del Montgó y descubre una cueva con mucha historia




Dificultad: Media



Duración: 3h 30 min



Tipo: Circular



Distancia total: 5,5Km



Cota máxima: 364m



Cota mínima: 110m



Punto de Inicio: Camino de la Colonia



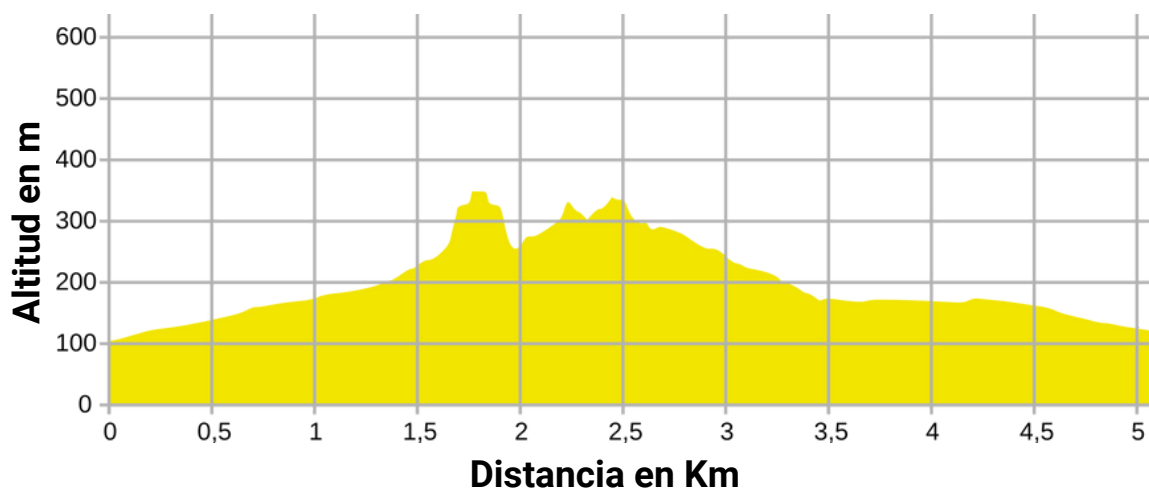
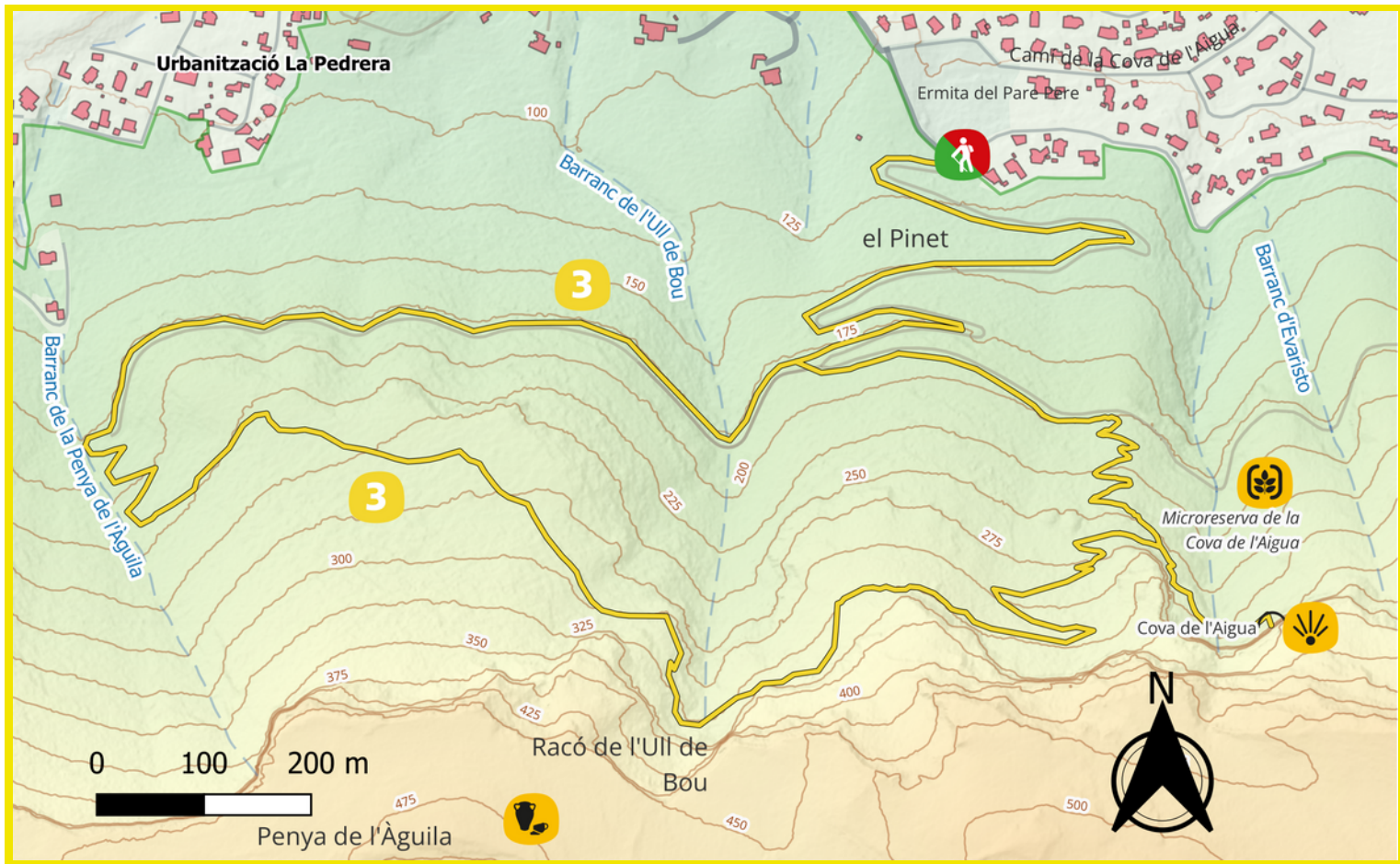
Punto de Llegada: Camino de la Colonia

DESCRIPCIÓN

Empezaremos la ruta en el inicio del Camino de la Colonia, donde hay una cadena que impide el paso a vehículos motorizados. Ascenderemos el serpenteante camino, que atraviesa una antigua colonia agrícola hoy abandonada. Llegaremos a una bifurcación de esta pista y tomamos el camino de la izquierda. Aproximadamente a 200 m, parte una estrecha senda a la derecha que asciende hasta la "Cova de l'Aigua". Antes de entrar a dicha cueva podremos ver unas inscripciones de época romana. La cueva, al contar con un estrato impermeable, almacena el agua de lluvia que filtra la roca caliza superior y fue acondicionada para su aprovechamiento.

Volviendo sobre nuestros pasos, y siguiendo siempre las bifurcaciones de la senda en dirección oeste, recorreremos la parte más frondosa de la umbría del Montgó y podremos ver algunas de las especies más escasas del parque. Poco a poco iremos descendiendo hasta el Racó del Bou o de l'Ull de Bou, así llamado por la forma que tienen los paredones desde este punto, donde volveremos a tomar el camino de la Colonia para descender hasta el inicio de éste.





CADENA CAMÍ COLÒNIA

Desvío Cova de l'Àguila

Cova de l'Àguila

Camí de la Colònia

CADENA CAMÍ COLÒNIA



Descarga tu ruta AQUÍ
[GPX/KLM](#)

[Visor cartográfico](#)
AQUÍ

