

# RUTA 3. COVA DE L'AIGUA - RACÓ DEL BOU

Camina per l'ombria del Montgó i descobrix una cova amb molta història




Dificultat: Mitja



Duració: 3h 30 min



Tipus: Circular



Distància total: 5,5Km



Cota màxima: 364m



Cota mínima: 110m



Punt d'Inici: Camí de la Colònia

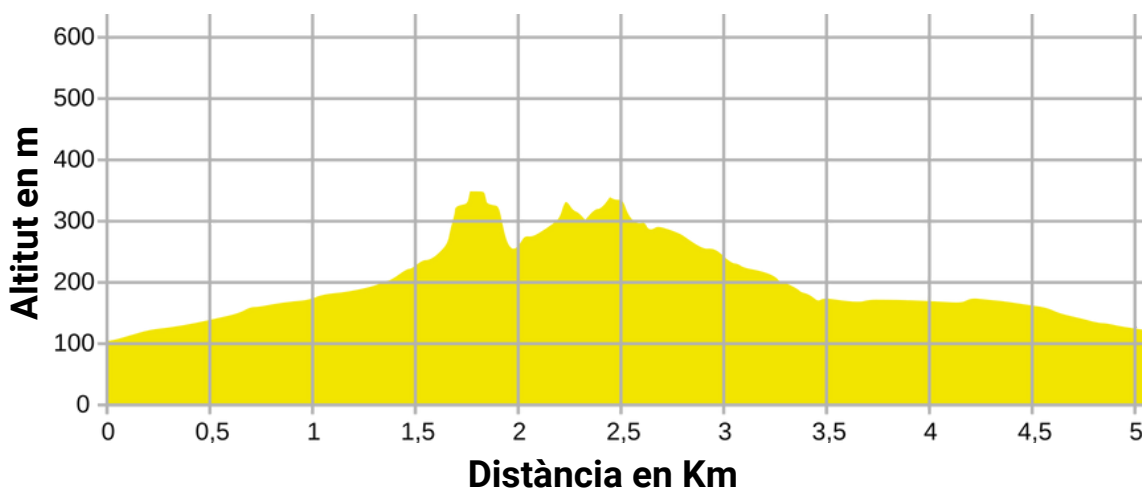
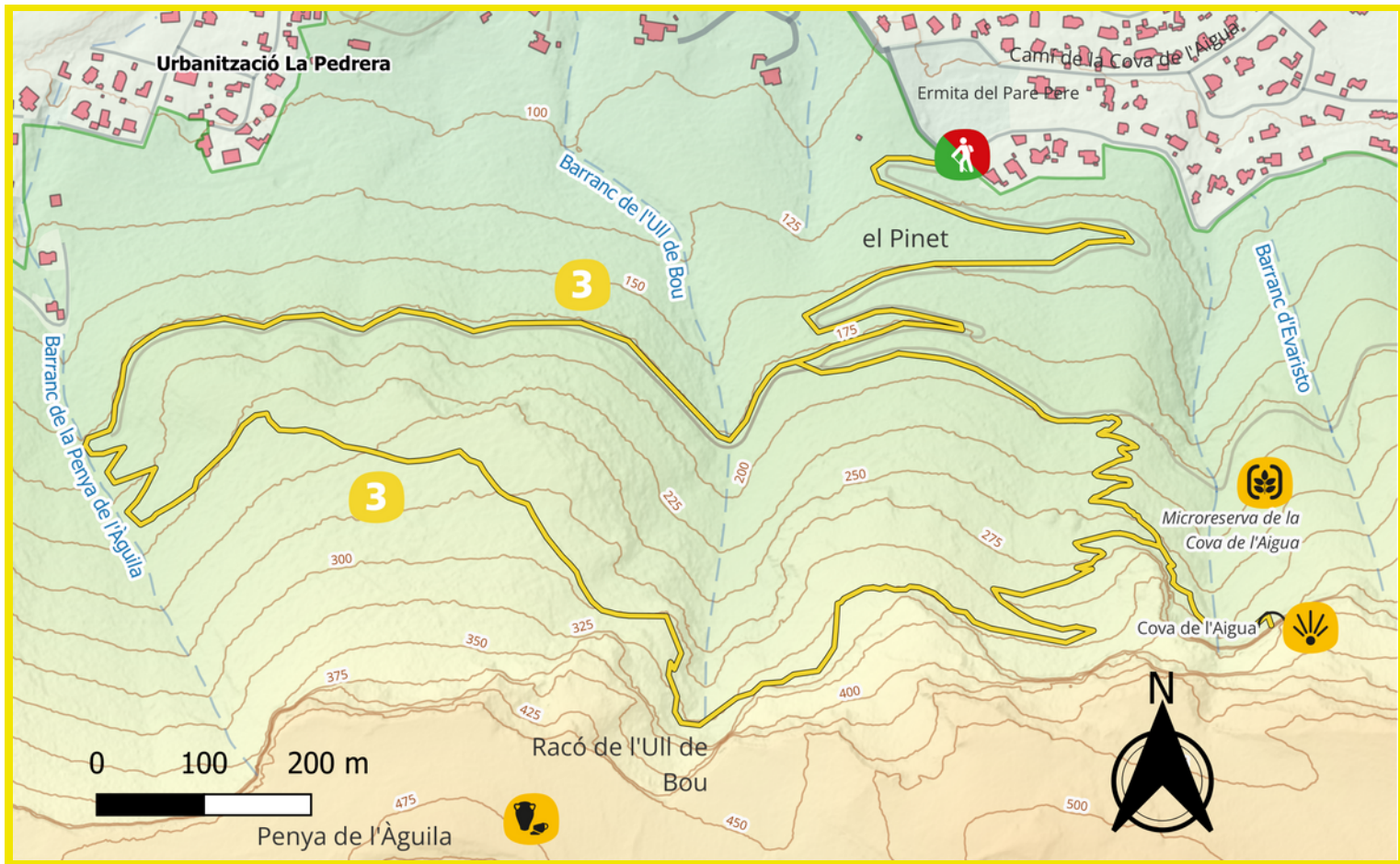


Punt d'Arribada: Camí de la Colònia

## DESCRIPCIÓ

Començarem la ruta en l'inici del Camí de la Colònia, on hi ha una cadena que impedis el passe a vehicles motoritzats. Ascendirem el serpentejant camí, que travessa una antiga colònia agrícola hui abandonada. Arribarem a una bifurcació d'esta pista i prenem el camí de l'esquerra. Aproximadament a 200 m, part una estreta senda a la dreta que ascendix fins a la Cova de l'Aigua, Abans d'entrar a esta cova podrem veure unes inscripcions d'època romana. La cova, en comptar amb un estrat impermeable, emmagatzema l'aigua de pluja que filtra la roca calcària superior i va ser condicionada per al seu aprofitament. Tornant sobre els nostres passos, i seguint sempre les bifurcacions de la senda en direcció oest, recorrerem la part més frondosa de l'ombria del Montgó i podrem veure algunes de les espècies més escasses del parc. A poc a poc anirem descendint fins al Racó del Bou o de l'Ull de Bou, així cridat per la forma que tenen les paredasses des d'este punt, on tornarem a prendre el camí de la Colònia per a descendir fins a l'inici d'este.





**CADENA CAMÍ COLÒNIA**



Desviament Cova de l'Àguila  
Cova de l'Àguila

1,2 Km 1,8 Km



**Descàrrega la teua ruta ACÍ**  
**GPX/KLM**

Camí de la Colònia

3,4 Km



**Visor cartogràfic**  
**ACÍ**

**CADENA CAMÍ COLÒNIA**

