

RUTA 1. PUNTA BENIMAQUIA - COLL DE POUS

Un camí de baixa muntanya que t'acosta a un dels poblats ibèrics del Montgó




Dificultat: Mitja



Duració: 90 min.



Tipus: Lineal



Distància total: 2,7 Km



Cota màxima: 196 m



Cota mínima: 42 m



Punt d'Inici: Benimaquia (km 9,6 de CV-735)



Punt d'arribada: Coll de Pous.

DESCRIPCIÓ

El punt d'inici de la ruta està situat en el km 9,6 de la carretera CV-735. Es tracta d'un camí asfaltat al costat d'un Centre Ocupacional. Acabat el camí, a uns 300 m, trobarem a mà dreta una senda que puja serpentejant amb un pendent elevat fins a l'Alt de Benimaquia, on s'assentava un poblat iber del s. VII a. C.

A partir d'ací, la senda ja no presenta quasi pendent i envolta el poblat iber per la seua part esquerra fins que trobem, a uns 2 km de l'inici, 'la casa del guarda', una xicoteta casa amb una tauleta i bancs que el seu propietari conserva en bon estat. Des d'allí prendrem la senda que queda a mà esquerra i que ens conduirà a través d'una pineda, passant per diferents encreuaments senyalitzats per a no perdre la senda principal. Finalment, anem cap a Coll de Pous i acabarem la ruta.

La ruta presenta un poc de dificultat al començament per la pronunciada pendent, per això està qualificada amb dificultat mitjana.



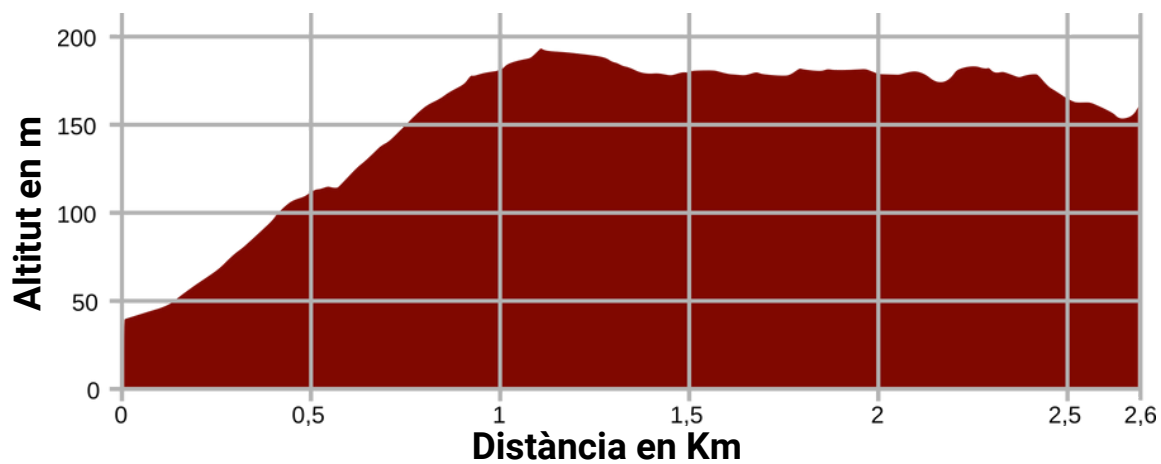
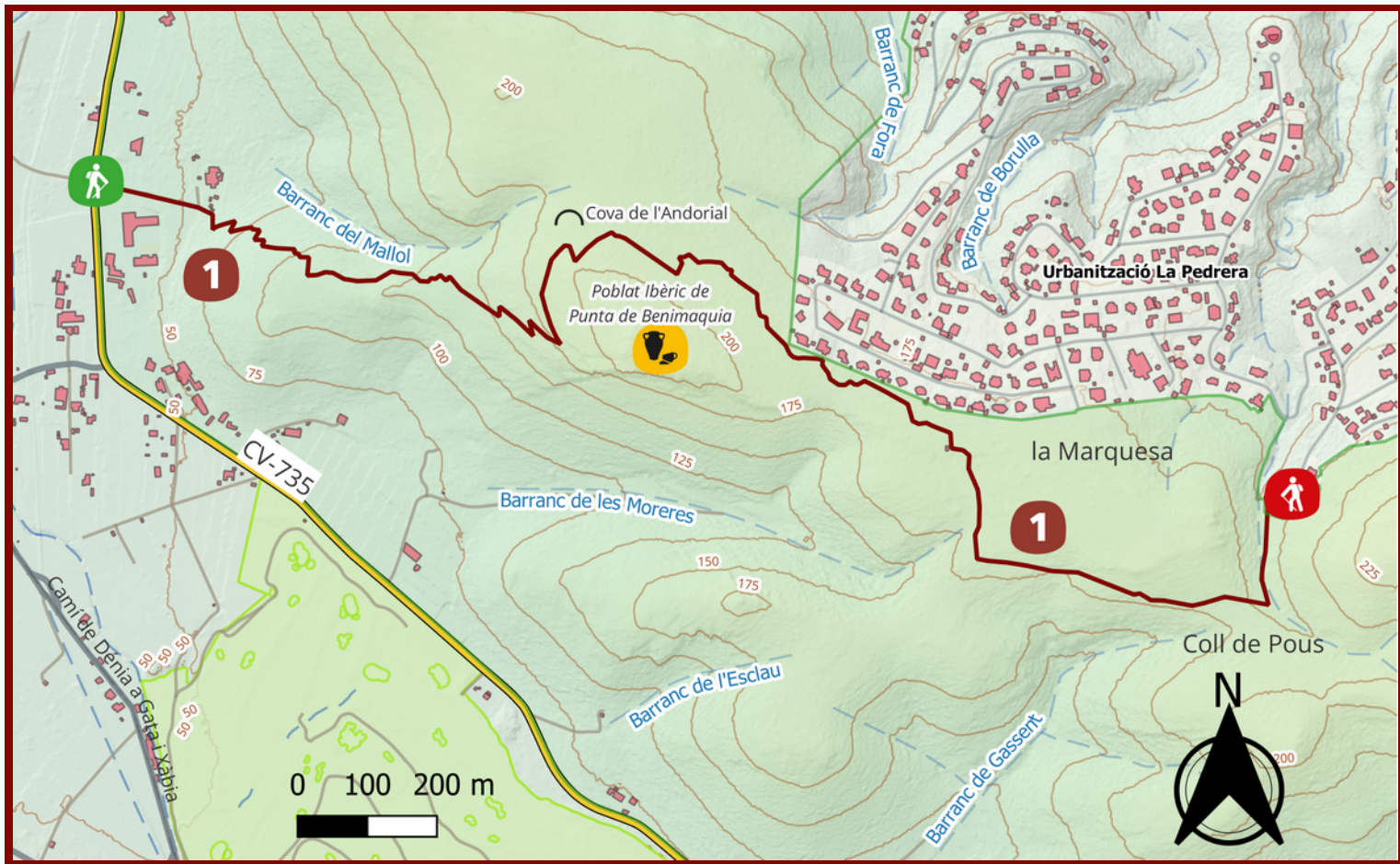
GENERALITAT
VALENCIANA

parc natural
del montgó



Visita la nostra
pàgina web





**PUNTA DE
BENIMAQUIA**



Desviament
Punta de
Benimaquia

1,1 Km

**COLL DE
POUS**



Descàrrega la teua ruta **ACÍ**
GPX/KLM

Visor cartogràfic
ACÍ

