

# RUTA 5. CAMÍ COLÒNIA - CIMA

Descubre las privilegiadas vistas que nos brinda el ascenso al Montgó por su cara norte



Dificultad: Alta



Cota máxima: 751m



Duración: 3 h 05 min




Cota mínima: 110m



Tipo: Lineal



Punto de Inicio: Camino de la Colonia



Distancia total: 6,1 Km



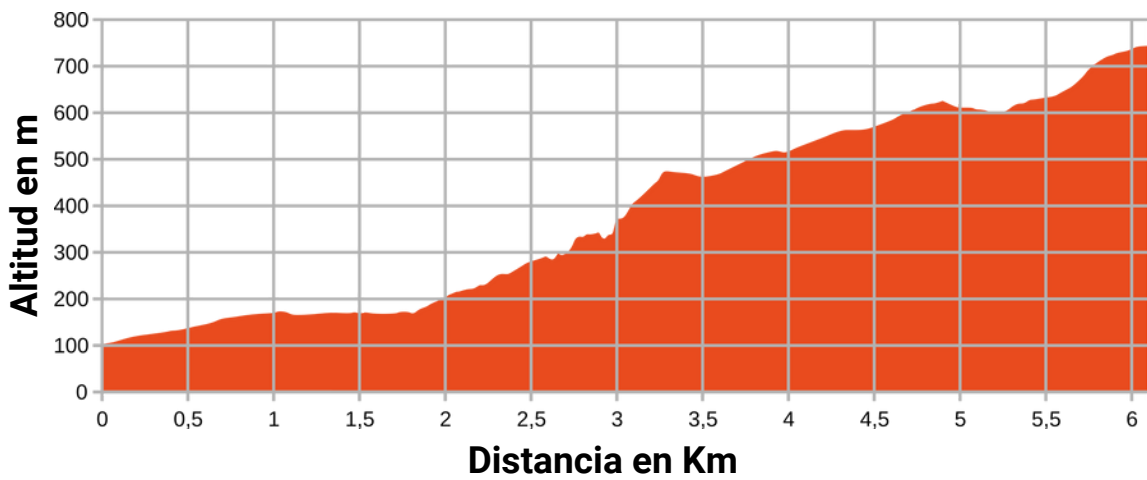
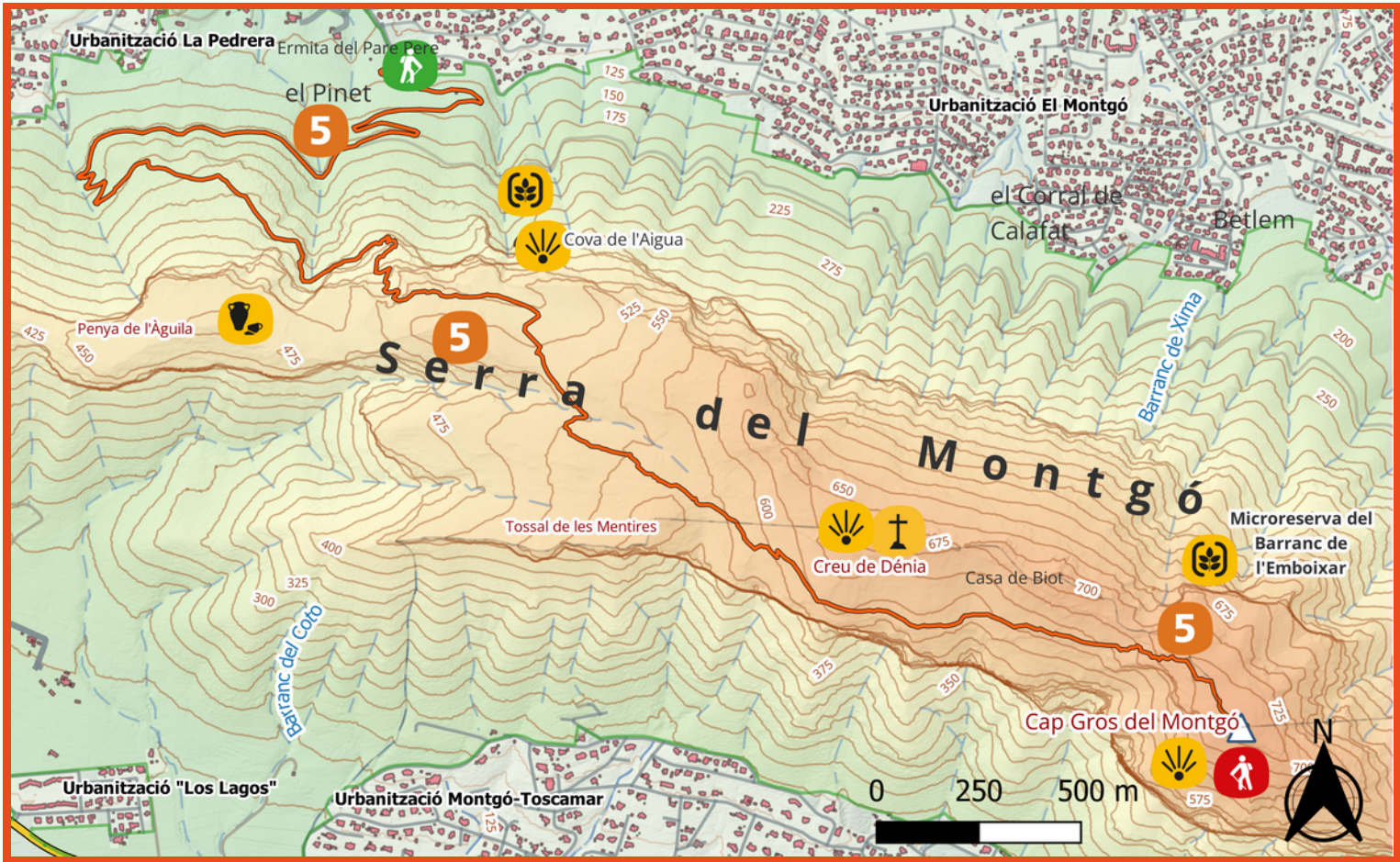
Punto de Llegada: Cima del Montgó

## DESCRIPCIÓN

La ruta comienza en el inicio de la pista del Camí de la Colònia, junto a la ermita del Pare Pere. Al llegar a la bifurcación, tomamos el camino de la derecha en dirección al Racó del Bou y continuamos por la senda indicada por las señales. A partir de este punto, la senda va ganando en altura y pendiente entre pinos, estepas y flora endémica. Al llegar a una bifurcación de la senda tomamos la dirección hacia la "Cima". A partir de este punto se complica la ascensión debido a la pronunciada pendiente y a las piedras sueltas de la senda, por lo que deberemos extremar la precaución y, en algunos puntos, nos veremos obligados a usar las manos.

Llegaremos a la señal que indica el desvío hacia la cima, de manera que, siguiendo la senda que recorre la loma del Montgó, llegaremos a otro desvío que indica a la Creueta de Dénia, que se encuentra tras las rocas, a unos pocos metros de este punto. Siguiendo por la senda principal llegamos a la cima del Montgó, donde podremos disfrutar de unas maravillosas vistas del litoral e incluso de las Islas Baleares.





**CADENA CAMÍ COLÒNIA**

Desvío Racó del Bou  
Fin camino. Inicio senda  
Desvío cima

Desvío Creu de Dènia

**CIMA DEL MONTGÓ**



**Descarga tu ruta AQUÍ**  
**GPX/KLM**

**Visor cartográfico**  
**AQUÍ**

