

RUTA 5. CAMÍ COLÒNIA - CIM

Descobrix les privilegiades vistes que ens brinda l'ascens al Montgó per la seua cara nord




Dificultat: Alta



Duració: 3 h 05 min



Tipus: Lineal



Distància total: 6,1 Km



Cota màxima: 751m



Cota mínima: 110m



Punt d'Inici: Camí de la Colònia



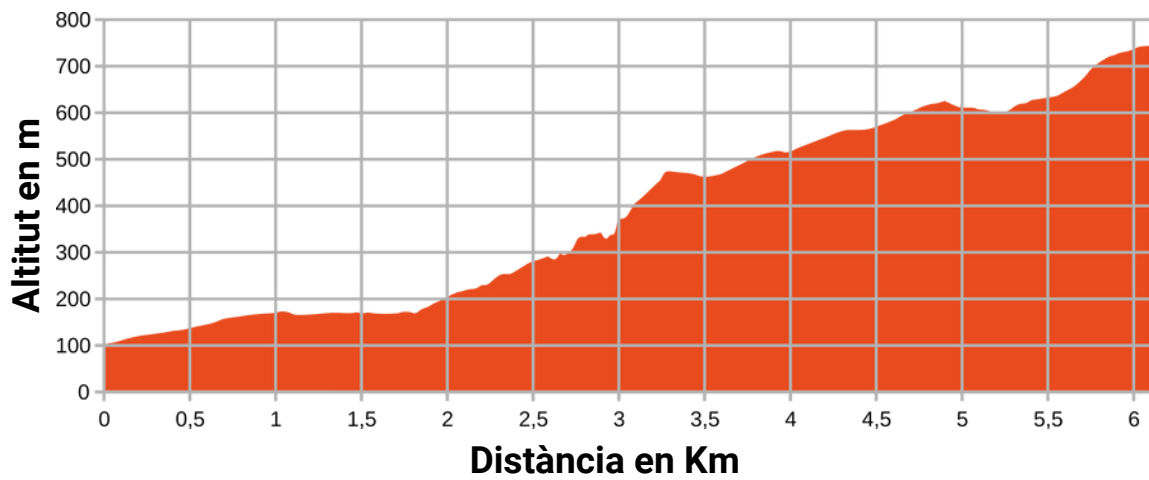
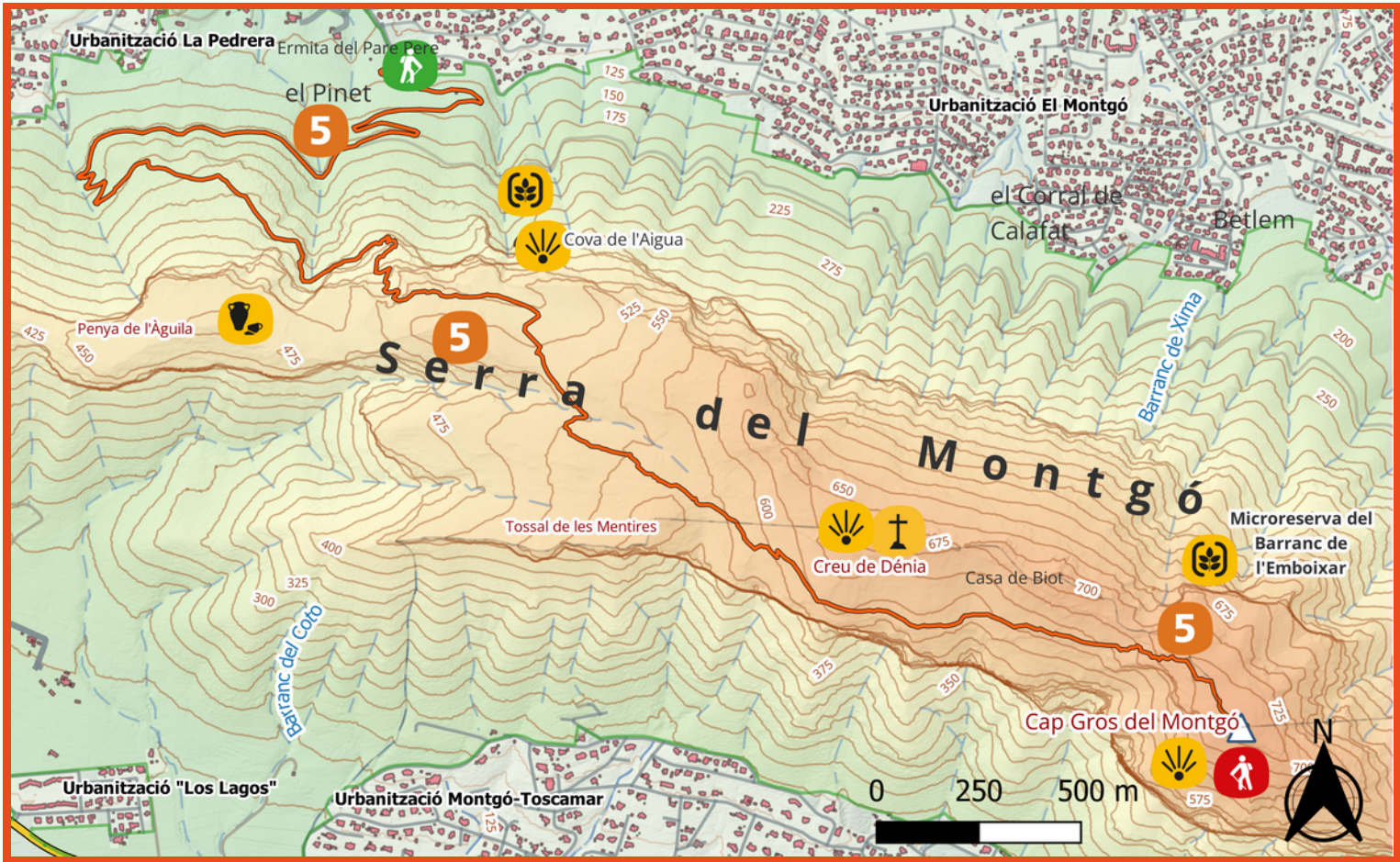
Punt d'Arribada: Cim del Montgó

DESCRIPCIÓ

La ruta comença en l'inici de la pista del Camí dels Colònies, al costat de l'ermita del Pare Pere. En arribar a la bifurcació, prenem el camí de la dreta en direcció al Racó del Bou i continuem per la senda indicada pels senyals. A partir d'este punt, la senda va guanyant en altura i pendent entre pins, estepes i flora endèmica. En arribar a una bifurcació de la senda prenem la direcció cap al "Cim". A partir d'este punt es complica l'ascensió a causa de la pronunciada pendent i a les pedres soltes de la senda, per la qual cosa haurem d'extremar la precaució i, en alguns punts, ens veurem obligats a usar les mans.

Arribarem al senyal que indica el desviament cap al cim, de manera que, seguint la senda que recorre la lloma del Montgó, arribarem a un altre desviament que indica a la *Creueta de Dénia", que es troba després de les roques, a uns pocs metres d'este punt. Seguint per la senda principal arribem al cim del Montgó, on podrem gaudir d'unes meravelloses vistes del litoral i fins i tot de les illes Balears.





CADENA CAMÍ COLÒNIA

Desviament

Racó del Bou

Fi camí. Inici senda

Desviament cima

Desviament

Creu de Dènia

CIM DEL MONTGÓ



1 Km

1,8 Km

2,9 Km

4,7 Km



Descàrrega la teua ruta **ACÍ**
GPX/KLM

Visor cartogràfic
ACÍ

