

RUTA 4. CAMÍ COLÒNIA - COVA GAMELL

Un suave paseo por la cara norte del Montgó



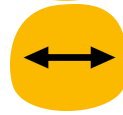
Dificultad: Baja



Duración: 1 h 30 min (sólo ida)



Tipo: Lineal



Distancia total: 5,6 Km



Cota máxima: 220m



Cota mínima: 110m



Punto de Inicio: Camino de la Colonia



Punto de Llegada: Cova del Gamell

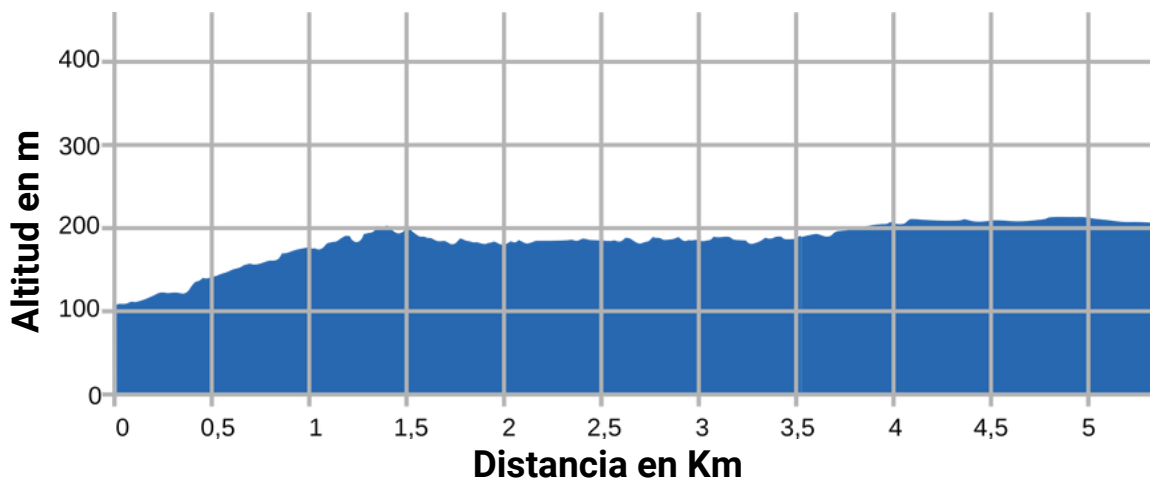
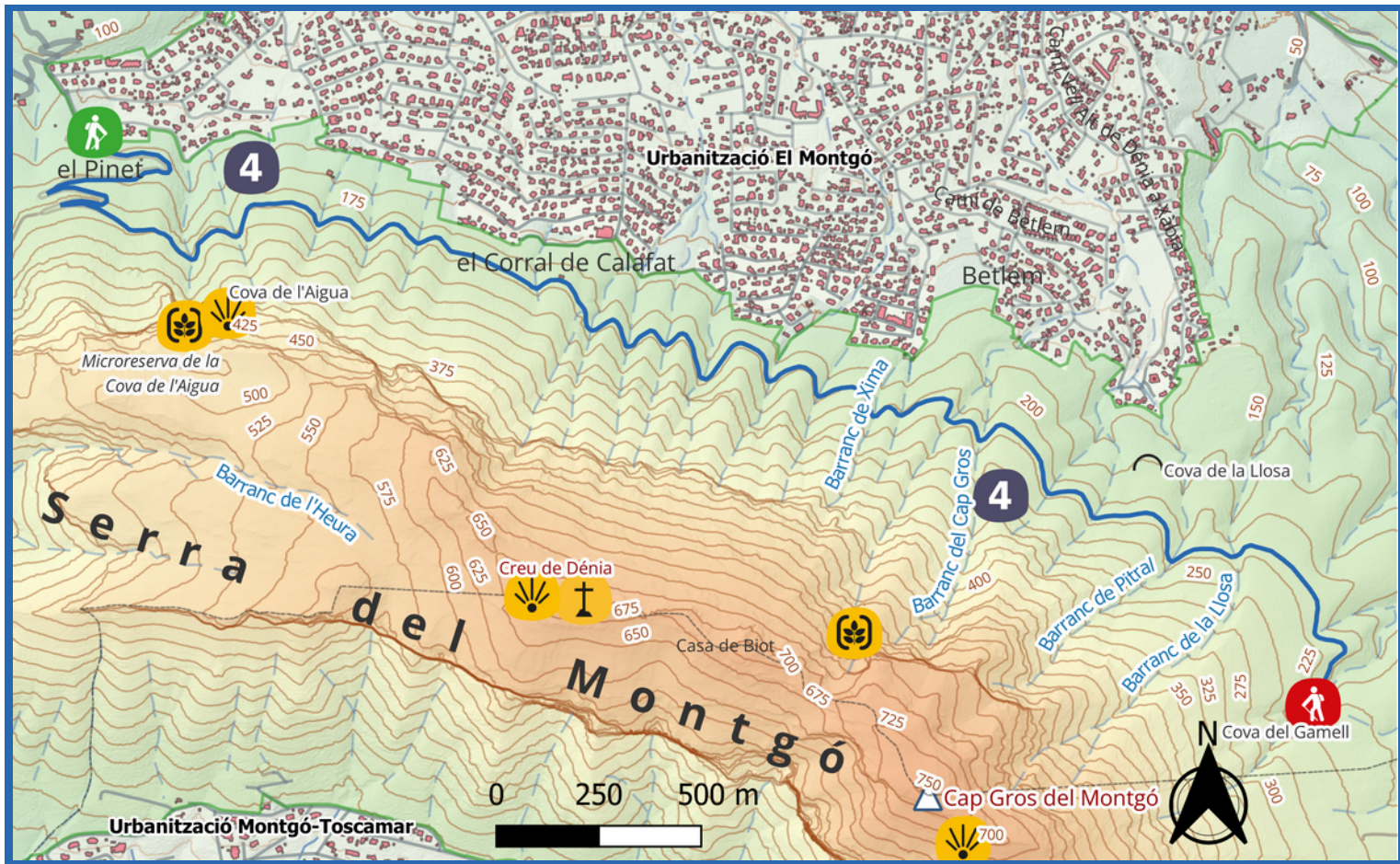
DESCRIPCIÓN

La ruta se inicia por el camino de la Colonia, en el mismo punto que la Ruta amarilla y la ruta naranja. Se sigue esta pista ancha ascendiendo hasta llegar a los 200 m de altitud aproximadamente, donde tomamos el desvío a la izquierda y seguimos las indicaciones de "Cova del Gamell".

A partir de este punto, la ruta siempre sigue la pista forestal que era el antiguo camino de la Colonia agrícola del Montgó y que serpentea por la ladera de la montaña sin prácticamente ninguna pendiente, hasta llegar a una pedriza junto a la Cova del Gamell, que toma el nombre de los antiguos abrevaderos de ganado llamados "Gamelles".

Este bonito camino nos regala unos bellos paisajes de todo el golfo de Valencia a lo largo de los 5 km que lo forman. Justo antes de la Cueva del Gamell, en un recodo, encontraremos un antiguo horno para obtener cal de las piedras de la montaña. Desde la cueva se puede seguir la senda que sube por la pared del barranco y continúa unos 200 m hasta el cruce con la ruta gris, que se dirige a la cima.





CADENA CAMÍ
COLÒNIA

Desvío Cova
de l'Aigua

Horno de
cal

COVA
GAMELL



1,2 Km

5 Km



Descarga tu ruta AQUÍ
[GPX/KLM](#)



[Visor cartográfico](#)
AQUÍ

