



Ermita de Les Santes

Estos itinerarios nos acercan a la zona más frondosa del Parque Natural. Un enclave único dentro del Desert de les Palmes donde la variedad de suelos (rodeno, pizarra y caliza) y la humedad del ambiente favorecen una enorme diversidad vegetal.

Si a ello le añadimos la belleza arquitectónica de la ermita de Les Santes y las vistas desde el Bartolo, se convierte en un entorno que no te puedes perder.

3 Itinerario circular de Les Santes por el Bartolo

Opción 1: Salida desde el Centro de Interpretación

Duración*: 4 h
Distancia*: 15,5 km
Desnivel: 467 m
Dificultad: moderada

Este itinerario es el más largo de los marcados por el Parque Natural y te permite visitar el Centro de Interpretación, alcanzar la cima del Bartolo y adentrarte en el barranco de Les Santes.

Opción 2: Salida desde la ermita de Les Santes

Duración*: 2h 40'
Distancia*: 9,9 km
Desnivel: 467 m
Dificultad: moderada

Si ya has visto el Centro de Interpretación y has hecho los itinerarios 1 ó 2, puedes iniciar tu ruta directamente en la ermita de les Santes y recorrer únicamente la cara norte del Desert.

9 Itinerario circular de Les Santes


Duración*: 1h
Distancia*: 4 km
Desnivel: 148 m
Dificultad: fácil

Éste es un pequeño circuito alrededor de la ermita, que te permite disfrutar de este precioso entorno sin necesidad de subir hasta el pico del Bartolo. Se trata de un agradable y corto paseo apto para jóvenes senderistas.

* hace referencia al tiempo y distancia de ida y vuelta




C. I. La Bartola



Cruz del Bartolo



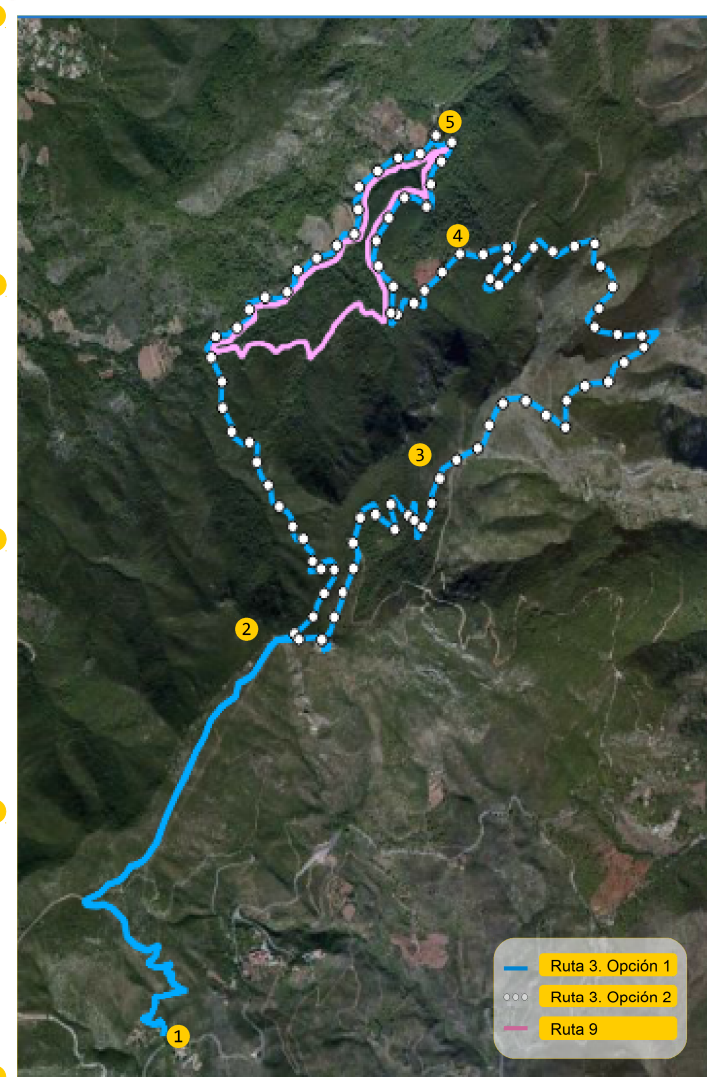
Pista de Les Santes



Detalle de vegetación



Ermita de Les Santes



Descárgate el folleto y el
track de la ruta
en tu móvil o GPS

