

MEMORIA DE GESTIÓN DEL PARQUE NATURAL DE CHERA- SOT DE CHERA DEL AÑO 2022

presentada a la Junta Rectora del Parque Natural en su reunión del 11 de diciembre de 2023

ÍNDICE:

1. INTRODUCCIÓN
2. GRADO DE EJECUCIÓN DEL PROGRAMA ANUAL DE GESTIÓN 2022
3. PRESUPUESTO INVERTIDO
4. ANEXOS

1. INTRODUCCIÓN

1.1. ¿De quién es el Parque Natural de de Chera- Sot de Chera? ¿A quién corresponde su gestión?

El artículo 48 de la Ley 11/1994, de 27 de diciembre, de Espacios Naturales Protegidos de la Comunidad Valenciana dice que la gestión de los parques naturales corresponde a la dirección general competente en la materia, mediante el director conservador, con la colaboración del órgano colegiado consultivo. En el artículo 50 se asignan al órgano consultivo sus funciones, entre las cuales está la elaboración del programa de gestión, integrado por las actuaciones de los componentes del órgano consultivo y otros agentes, dirigidas a la mejora del espacio natural protegido. El mismo artículo 50 dice que el presupuesto de gestión del espacio natural protegido estará formado por las aportaciones de todos los miembros del órgano consultivo y otras aportaciones de terceras entidades, ya sean monetarias o en especie.

Según el artículo 6.5 del decreto de declaración del Parque Natural (Decreto 21/2007) la Junta Rectora (órgano colegiado consultivo) del Parque Natural de Chera-Sot de Chera se compone de los siguientes miembros:

- a) El conseller competente en materia de medio ambiente, en su condición de Presidente Nato de la Junta Rectora.
- b) El Presidente de la Junta Rectora.
- c) El director-conservador del Parque Natural, que actuará como Secretario.
- d) Un representante de la Conselleria de Territorio y Vivienda.
- e) Un representante de la Conselleria de Cultura, Educación y Deporte.
- f) Un representante de la Conselleria de Agricultura, Pesca y Alimentación.
- g) Un representante de la Conselleria de Infraestructuras y Transporte.
- h) Un representante de la Conselleria de Justicia, Interior y Administraciones Públicas.
- i) Un representante de la Conselleria de Turismo.
- j) Un representante de la Diputación Provincial de Valencia.
- k) Un representante de la Confederación Hidrográfica del Júcar
- l) Un representante del Ayuntamiento de Chera.
- m) Un representante del Ayuntamiento de Sot de Chera
- n) Un representante de la Fundación Medioambiental Buseo, designado por esta entidad.
- o) Un representante del Centro Excursionista de Valencia, elegido por dicha entidad.
- p) Un representante de las asociaciones culturales que desarrollan actividades en la zona, con carácter rotatorio bienal, elegido por dichas entidades de común acuerdo entre ellas.
- q) Un representante de las universidades de Valencia, con carácter rotatorio bienal, elegido por dichas entidades de común acuerdo entre ellas.
- r) Un representante de las asociaciones conservacionistas que desarrollan actividades en la zona, con carácter rotatorio bienal, elegido por dichas entidades de común acuerdo entre ellas.
- s) Un representante de las sociedades de cazadores de los municipios, con carácter rotatorio bienal, elegido por dichas entidades de común acuerdo entre ellas.
- t) Un representante de las asociaciones de pescadores, que desarrollan actividades en la zona, con carácter rotatorio bienal, elegido por dichas entidades de común acuerdo entre ellas.

- u) Un representante de la Comunidad de Regantes, que desarrollan actividades en la zona, con carácter rotatorio bienal, elegido por dichas entidades de común acuerdo entre ellas.
- v) Un representante de los propietarios privados de terrenos o derechos forestales, agrícolas y/o ganaderos, que desarrollan actividades en la zona, con carácter rotatorio bienal, elegido por los mismos de común acuerdo entre ellos.
- w) Un representante de asociación de agricultores, que desarrollan actividades en la zona, con carácter rotatorio bienal, elegido por dichas entidades de común acuerdo entre ellas.
- x) Un representante de la Federación de Deportes de Montaña y Escalada de la Comunitat Valenciana, elegido por dicha entidad.
- y) Dos representantes de las organizaciones sindicales más representativas en el ámbito territorial de la Comunitat Valenciana, elegidos por dichas organizaciones.

Así pues, todas estas administraciones públicas y colectivos que forman parte de la Junta Rectora son las responsables, en mayor o menor medida, de la gestión del Parque Natural de Chera- Sot de Chera. Cada una de ellas debería colaborar activamente (monetariamente o en especie) en la mejora del estado de conservación del Parque.

En el ámbito territorial del Parque Natural existen muchos actores además del personal específico del Parque Natural (1 director conservador, 2 educadores ambientales, 4 operarios forestales) que realizan actividades de mejora del estado de conservación del Parque. Todas esas actividades deberían estar incluidas en los programas de gestión y reflejarse en las memorias anuales del Parque, y para ello se necesita la colaboración de dichos actores y una buena coordinación.

1.2. Programas de gestión del Parque Natural

Existe un Programa General de Gestión que establece los grandes objetivos a conseguir a largo plazo y un Programa Anual de Gestión que concreta esos grandes objetivos en actuaciones a realizar a lo largo de cada año. Para cada actuación se establece una meta o un indicador de progreso, un cronograma y un personal encargado de su ejecución.

El Programa General de Gestión se aprobó por la Junta Rectora en su reunión del 1 de noviembre de 2021 mientras que Programa Anual de Gestión para el año 2022 se aprobó en la reunión del 1 de marzo de 2022.

Se ha intentado aplicar el programa anual con mayor o menor éxito dependiendo de los recursos disponibles y de lo acertado de los objetivos marcados. La evaluación del cumplimiento de cada programa anual nos permitirá optimizar los sucesivos programas anuales.

2. GRADO DE EJECUCIÓN DEL PROGRAMA ANUAL DE GESTIÓN 2022

ACTUACIONES PARA LA ADAPTACIÓN AL CAMBIO CLIMÁTICO

PROYECTO 1.1.1: SILVICULTURA PARA LA ADAPTACIÓN AL CAMBIO CLIMÁTICO

a) Reducción de la densidad de los pinares de regeneración post-incendio
A realizar por: Brigadas del Parque en las zonas designadas por los agentes medioambientales

Indicador: 45 jornales, en la zona de la caseta de la Perdiz, Sot de Chera.

b) Resalveos de carrascas

A realizar por: Brigada del Parque en las zonas designadas por los agentes medioambientales

Indicador: 56 jornales, caseta de la Perdiz, Sot de Chera.

c) Plantación de quejigos y carrascas en umbrías y fondos de barranco. Riegos de mantenimiento durante el verano.

A realizar por: Voluntarios promovida por los técnicos del Parque, planta suministrada por el CIEF. Apertura de hoyos y riegos de mantenimiento por la brigada.

Indicadores: Ejemplares plantados el 24/02/2022 en Chera, 23 carrascas y 62 pinos (Pinus halepensis, P. pinea, P. pinaster). Total: 85 ejemplares y 7 jornales



PROYECTO 1.1.2: CREACIÓN Y MANTENIMIENTO DE PUNTOS DE AGUA

a) Elaboración de la base de datos georeferenciada de puntos de agua: coordenadas, tamaño, tipología, origen del suministro de agua, necesidad de llenado en verano, presencia de rampas antiahogamiento en balsas...

A realizar por: Técnicos del Parque Natural

Indicador: Cantidad de puntos de agua caracterizados.

Actuación pendiente.

b) Rellenado de puntos de agua secos en verano

A realizar por: Brigada del Parque

Calendarización: De junio a septiembre

Indicadores: 32.000 litros vertidos y 39 jornales

c) Reparaciones y mejoras de puntos de agua previos: impermeabilización, conducción de agua...

A realizar por: Brigada del Parque

Indicador: 8 jornales

d) Creación de nuevos puntos de agua

A realizar por: Brigada del Parque

Meta: 1 punto nuevo creado.

Se desbrozó y limpió la balsa de la Luz en Chera. No se llenó e impermeabilizó por su dificultad y gran tamaño.



PROYECTO 1.1.3: PROMOCIÓN DEL MANTENIMIENTO DE SETOS Y BARBECHOS EN TERRENOS AGRÍCOLAS

a) Promoción de la formación de los agricultores por personal del Servicio de Transferencia de Tecnología de las Dirección General de Desarrollo Rural sobre la agricultura ecológica en general y el interés de los setos y barbechos para la defensa contra plagas y como corredores para la fauna silvestre

A realizar por: Técnicos del Parque.

Meta: 1 jornada o curso.

Actuación pendiente.

PROYECTO 1.1.4: RESTAURACIÓN DE LA VEGETACIÓN DE RIBERA

a) Eliminación de especies vegetales invasoras.

A realizar por: Brigada del Parque.

Indicadores: m² de tratamiento o n.º de ejemplares, y número de jornales.

- *Eucalyptus* sp.: 92 ejemplares, 12 jornales
- *Arundo donax*: 2780 ejemplares, 43 jornales



b) Plantación de especies de ribera y riegos de mantenimiento.

A realizar por: Voluntarios promovida por los técnicos del Parque, planta suministrada por el CIEF. Apertura de hoyos y riegos de mantenimiento por la brigada.

Calendarización: Celebración del Día del Árbol 2022 (enero y febrero). Riegos en verano.

Indicadores: Número de ejemplares plantados* y 20 jornales de riego

- 30/01/2022: Sot de Chera. Adelfas (30), mirtos (20) y majuelos (30). Total: 80 ejemplares
- 21/02/2022: Sot de Chera. Adelfas (30), mirtos (10) y majuelos (30). Total: 70 ejemplares



ACTUACIONES DE MANTENIMIENTO Y MEJORA DEL ESTADO DE CONSERVACIÓN DE LAS ESPECIES DE FLORA Y FAUNA

PROYECTO 1.2.1: MANTENIMIENTO Y MEJORA DEL ESTADO DE CONSERVACIÓN DE LA FLORA

a) Localización sobre el terreno de las poblaciones de *Dryopteris filix-mas*, *Saponaria officinalis* y *Teucrium pugionifolium*

A realizar por: Técnicos del Parque

Meta: Todas las poblaciones citadas bibliográficamente o en el Banco de Datos de Biodiversidad de la Comunidad Valenciana, localizadas.

Se recogieron frondes maduras del helecho *Dryopteris filix-mas* para producir nuevas plantas a partir de sus esporas.

b) Mantenimiento y seguimiento de las microrreservas de flora del Parque Natural
A realizar por: Brigadas Natura 2000, técnicos del Parque y botánicos del Servicio de Vida Silvestre y Red Natura 2000

Indicador: Número de jornadas de trabajo.

Se visitó la microrreserva del Pico Ropé y se tomaron las coordenadas de los ejemplares de tejo.

PROYECTO 1.2.2: MANTENIMIENTO Y MEJORA DEL ESTADO DE CONSERVACIÓN DE LA FAUNA

a) Prospección del hábitat del mirlo acuático para intentar localizar su presencia
A realizar por: Técnicos del Parque y voluntarios

Meta: Todas las localizaciones del hábitat favorable visitadas.

Realizado parcialmente.

b) Muestreo de las zonas con presencia de cangrejo autóctono y gallipato.

A realizar por: Técnicos del Parque y voluntarios

Meta: Todas las zonas muestreadas.

- Muestreo de cangrejo realizado en julio con los voluntarios del IVAJ, constatando presencia de individuos jóvenes en las 2 zonas muestreadas.
- Muestreo de gallipato realizado en mayo y junio, constatando supervivencia de ejemplares en la balsa del Vivero (Chera). Hubo 2 sueltas de refuerzo poblacional de 20 y 10 ejemplares, en junio y septiembre.



c) Rastreo de nutria

A realizar por: Técnicos del Parque y voluntarios

Meta: Toda la longitud del río rastreada.

Realizado los meses de noviembre y diciembre, tramo del río de la aldea del Reatillo, sin presencia de nutria.

Gestión del vallado de cría de conejos para grandes águilas de Las Cimas. Aporte periódico de conejos y suministro de alimento y agua. Fototrampeo.

A realizar por: Brigadas del Parque en coordinación con el Servicio de Vida Silvestre y Red Natura 2000 y el Servicio de Caza y Pesca
Indicadores: 29 jornales dedicados y 54 conejos aportados



d) Revisión, reparación y recolocación de cajas nido de murciélagos instaladas.

A realizar por: Técnicos y voluntarios se encargarán de la revisión y recolocación, y la brigada del Parque de la reparación.

Meta: Todas las cajas revisadas anualmente

Indicadores: Jornales dedicados y nuevas cajas instaladas.
Retirada de cajas viejas y sin ocupación (7 jornales). No se instalan cajas nuevas hasta que los miembros de la brigada tengan la formación y el equipamiento necesario para realizar trabajos en altura.



e) Revisión, reparación y recolocación de las cajas nido de pájaros instaladas

A realizar por: Técnicos y voluntarios se encargarán de la revisión y recolocación, y la brigada del Parque de la reparación

Meta: Todas las cajas revisadas anualmente


Indicadores: 56 cajas revisadas. 3 jornales dedicados a construcción de cajas nido.

f) Obtención de imágenes de fauna con cámaras de fototrampeo

A realizar por: Técnicos del Parque

Indicadores: Número de días de fototrampeo por cámara.

La cámara ha estado instalada 15 días en 3 semanas distintas, en la zona de la aldea del Reatillo y dos semanas más en la balsa del vivero de Chera.



07-12-2022 14:14:51

g) Revisión de balsas para evitar ahogamientos y acondicionamiento de rampas si es necesario

A realizar por: Técnicos (revisión) y brigada (acondicionamiento) del Parque

Meta: Revisión anual de todo el catálogo de balsas

Indicadores: Número de balsas revisadas y de rampas instaladas o reparadas.

Todas las balsas que recargan o arregla la brigada disponen de rampas.

h) Corrección de apoyos del tendido de suministro eléctrico para evitar electrocuciones de aves y otros animales

A realizar por: Sociedad Cooperativa Valenciana Eléctrica de Sot de Chera y Cooperativa Eléctrica de Chera

Meta: Todos los apoyos peligrosos corregidos en 5 años

Indicador: Número de apoyos corregidos

Actuación pendiente.

i) Muestreo periódico de mariposas según el protocolo eBMS

A realizar por: Técnicos del parque/ voluntarios/escolares

Indicador: 15 muestreos realizados, 31 especies detectadas, siendo las de mayor abundancia *Pieris rapae* y *Pararge aegeria*



PROYECTO 1.2.3: CONSERVACIÓN DEL PATRIMONIO ARBÓREO MONUMENTAL

a) Promoción de la elaboración de los catálogos de árboles monumentales de interés local de Chera y Sot de Chera

A realizar por: Técnicos del Parque, agentes medioambientales y ayuntamientos

Meta: Catálogos locales elaborados y aprobados conforme a la Ley de Patrimonio Arbóreo Monumental de la Comunidad Valenciana.

Posteriormente se elaborará el Catálogo de Árboles Monumentales del Parque que incluirá los de interés local de los dos municipios más los del catálogo autonómico. En colaboración con el Equipo de Arboricultura del CIEF, anualmente los técnicos del Parque revisarán el estado de conservación de todos los ejemplares y se plantearán los trabajos necesarios de conservación y mantenimiento a realizar por la brigada del Parque.

Actuación pendiente.

ACTUACIONES DE MANTENIMIENTO Y MEJORA DEL ESTADO DE CONSERVACIÓN DE LOS HÁBITATS PROTEGIDOS DE LA RED NATURA 2000 Y DE LOS RODALES DE BOSQUES MADUROS

PROYECTO 1.3.1: CONSERVACIÓN DE LOS HÁBITATS PRIORITARIOS

a) Localización sobre el terreno de los hábitats prioritarios. Se cartografiarán zonas ocupadas por especies invasoras y hábitats degradados por otros motivos.

A realizar por: Técnicos del Parque

Meta: Cartografía de hábitats prioritarios del Parque, especies invasoras y áreas degradadas del Parque Natural.

Realizado parcialmente.

b) Plan de priorización de las actuaciones de restauración de las zonas degradadas y ocupadas por especies invasoras

A realizar por: Técnicos del Parque

Meta: Plan disponible para programar las actuaciones de años venideros.

Se han identificado las zonas más conflictivas.

c) Riegos de mantenimiento, reposición de protectores y plantaciones en Núcleos de Dispersión-Reclamo

A realizar por: Brigada del Parque

Calendarización: Riegos en verano si se consideran necesarios, plantaciones en invierno dependientes del suministro de plantones por el CIEF, reposición de protectores en cualquier momento del año cuando se detecte su necesidad.

Indicador: 41 jornales invertidos.



PROYECTO 1.3.2: IDENTIFICACIÓN DE LOS RODALES DE BOSQUE MÁS MADUROS

a) Rastreo de los rodales de bosque más maduros del Parque con la metodología puesta a punto en el proyecto Life RedBosques

A realizar por: Técnicos del Parque

Meta: Todo el Parque rastreado y delimitados cartográficamente los rodales más maduros.

Actuación pendiente.

b) Redacción de un plan de gestión para incrementar la madurez de los rodales seleccionados

A realizar por: Técnicos del Parque

Meta: Plan redactado.

No realizado

ACTUACIONES DE PREVENCIÓN DE INCENDIOS FORESTALES

PROYECTO 1.4.1: MANTENIMIENTO DE ÁREAS CORTAFUEGOS Y FAJAS AUXILIARES

a) Desbroces de áreas recreativas, fajas auxiliares y áreas cortafuegos del término municipal de Chera

A realizar por: Brigadas del Consorcio Provincial

Indicador: Superficie de tratamiento

Datos no suministrados por el Consorcio de Bomberos de la Diputación de Valencia.

b) Desbroces de áreas recreativas, fajas auxiliares y áreas cortafuegos del término municipal de Sot de Chera

A realizar por: Brigadas del Consorcio Provincial

Indicador: Superficie de tratamiento

Datos no suministrados por el Consorcio de Bomberos de la Diputación de Valencia

PROYECTO 1.4.2: MANTENIMIENTO DE LA RED VIARIA

a) Desbroces y podas en los márgenes de pistas forestales

A realizar por: Brigada del Parque a propuesta de los agentes medioambientales

Indicador: 78 jornales en la pista forestal de la caseta de la Perdiz



b) Repaso con motoniveladora u otra maquinaria de las pistas forestales en mal estado A realizar por: Ayuntamientos. Los agentes medioambientales propondrán las pistas másnecesitadas

Indicador: Kilómetros de pista repasados

En Chera se han reparado 15 km de pistas

ACTUACIONES DE PLANIFICACIÓN Y ORDENACIÓN DEL USO PÚBLICO

PROYECTO 2.1.1: PLANIFICACIÓN DEL USO PÚBLICO

a) Redacción del Plan Rector de Uso y Gestión del Parque Natural, que establecerá una detallada ordenación del uso público, a partir de los modelos existentes de otros parques naturales.

A realizar por: Servicio de Gestión de Espacios Naturales Protegidos

Meta: Plan redactado

No realizado.

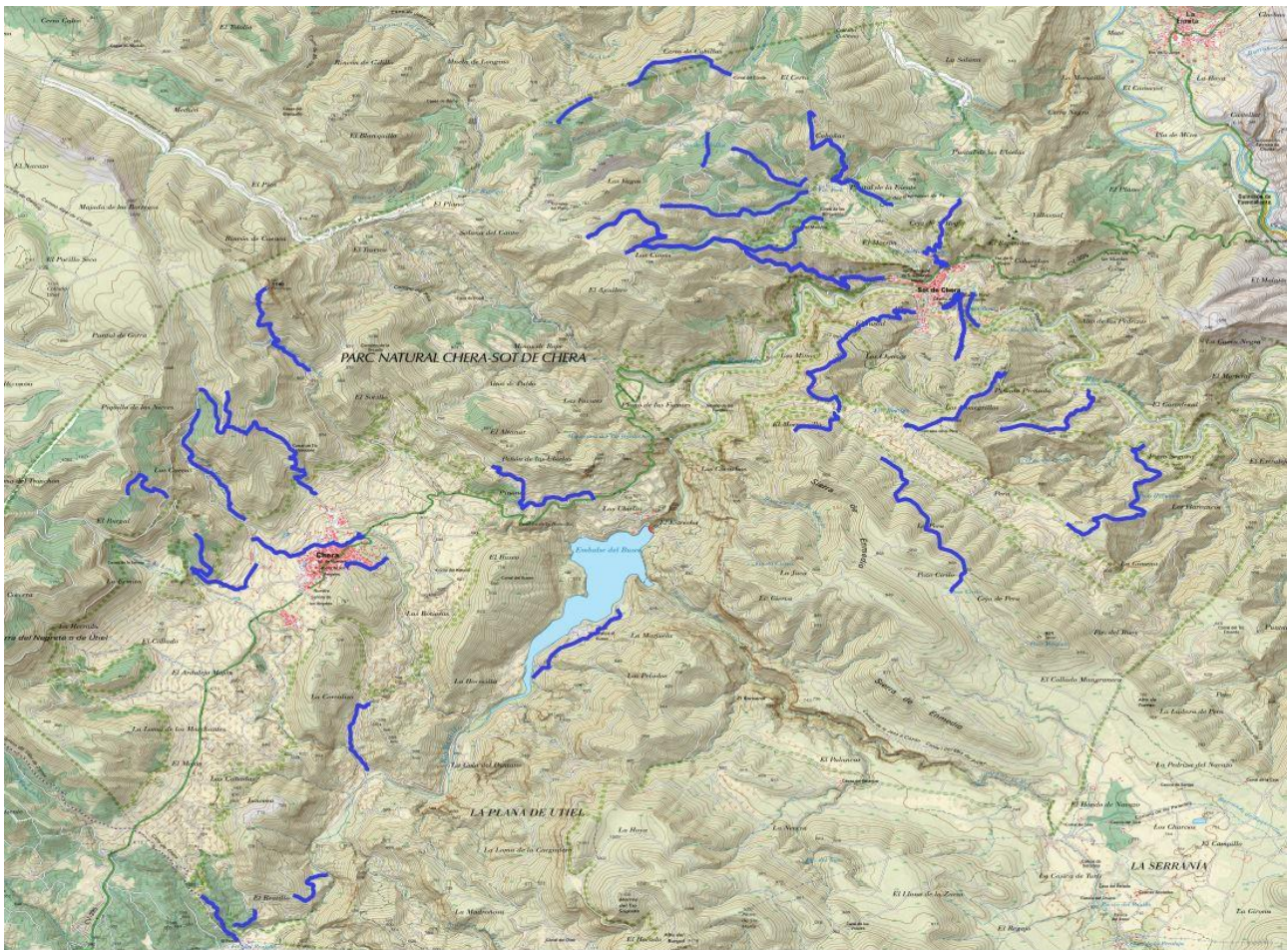
b) Elaboración del catálogo de áreas sensibles para pruebas deportivas.

Se contactará con las asociaciones y clubes deportivos usuarios para recopilar los itinerarios utilizados o pretendidos, se estudiará su idoneidad y se propondrán alternativas en caso necesario.

A realizar por: Técnicos del Parque

Meta: Catálogo realizado

Realizado el mapeo de rutas ciclables para pruebas deportivas y zonas sensibles (finales 2022-principios 2023). Faltaría completar con el resto de pruebas deportivas que se realizan.



c) Elaboración del catálogo de recursos de interés para los visitantes: fuentes, miradores, cuevas, áreas recreativas, sendas, patrimonio cultural, paneles educativos,...

A realizar por: Técnicos del Parque

Meta: Catálogo realizado y accesible en la página web del Parque. Incorporación en Google Maps de los hitos accesibles por carretera.

Realizado parcialmente:

- Itinerarios e hitos geológicos disponibles en la web
- Catálogo de áreas recreativas y de descanso disponibles en la web
- Patrimonio cultural y natural: falta completar información
- Cuevas no realizado.
- Fuentes y balsas: realizado catálogo interno. Falta añadir web

d) Redacción de un proyecto transformación de la zona de acampada del embalse de Buseo en un camping municipal

A realizar por: Técnicos del Parque, Ayuntamiento de Chera, Dirección Territorial de Medio Ambiente de Valencia

Meta: Proyecto redactado

Actuación pendiente

e) Obras de adecuación del uso público del Chorrero de la Garita para garantizar la máxima seguridad de los visitantes y minimizar los impactos negativos sobre el paraje.

A realizar por: Servicio de Gestión de Espacios Naturales Protegidos

Calendarización: A lo largo del año

Meta: Obras ejecutadas

Proyecto de obras redactado.

ACTUACIONES DE ADECUACIÓN Y MANTENIMIENTO DE LAS INFRAESTRUCTURAS Y EQUIPAMIENTOS DE USO PÚBLICO

PROYECTO 2.2.1: MANTENIMIENTO Y MEJORA DE LAS INFRAESTRUCTURAS Y EQUIPAMIENTOS DE USO PÚBLICO

a) Elaboración de la base de datos georreferenciada de equipamientos de uso público del Parque Natural (señales, mesas y bancos, carteles, barandillas...) con un histórico sobresu estado y actuaciones de reparación o sustitución.

A realizar por: Técnicos del Parque

Calendarización: A lo largo del año

Meta: Todos los equipamientos inventariados.

En curso.

b) Adecuación del Ecoparque de Sot de Chera

A realizar por: Ayuntamiento de Sot de Chera


Calendarización: A lo largo del año

Meta: Ecoparque remodelado para evitar el impacto paisajístico y la dispersión de plásticos y papeles por el viento.

Pendiente.

c) Cierre del acceso a vehículos a la Fuente Romero
A realizar por: Ayuntamiento de Chera y brigada del Parque
Cierre instalado y reparado en varias ocasiones: 9 jornales

d) Mantenimiento de oficinas de información, señalética, barandillas, mesas y bancos, y fuentes. A realizar por: Brigada del Parque
Indicador: 141 jornales destinados



e) Identificación de puntos de concentración de señalética y unificación-reducción de ella.

A realizar por: Planificación por técnicos del Parque y ejecución por la brigada del Parque
Meta: Actuaciones en Pera, en el cruce de la pista del Morroncillo. Identificación de otros puntos.

La brigada retiró señalética rota de senderos homologados de pequeño recorrido (PR) en varios puntos del parque.

f) Identificación y subsanación de procesos erosivos en sendas

A realizar por: Brigada del Parque, IMBA-CV, Club Deportivo Ropé, Club Deportivo Barranco Sot de Chera

Indicador: 4 Jornales de la brigada previo a actuación con voluntarios del campo de trabajo.



ACTUACIONES PARA LA SEGURIDAD DE LOS VISITANTES

PROYECTO 2.3.1: ACTUACIONES PARA GARANTIZAR LA SEGURIDAD DE LOS VISITANTES

a) Estudio de la red de viales de circulación motorizada para regular o limitar el acceso dependiendo de su estado de conservación o de las condiciones meteorológicas. Estudio de señalización para evacuación por incendio forestal.

A realizar por: Técnicos del Parque

Meta: Estudios realizados, con propuestas de señalización (pista sin salida...)

No realizado.

b) Cursos de formación sobre primeros auxilios, seguridad, emergencias y evacuaciones para los educadores ambientales y los operarios forestales del Parque Natural.

A realizar por: VAERSA Calendarización: A determinar

Indicador: Número de cursos y asistentes.

No realizado este año

ACTUACIONES DE DIVULGACIÓN Y EDUCACIÓN AMBIENTAL

PROYECTO 3.1.1: ACTUACIONES DE DIVULGACIÓN Y EDUCACIÓN AMBIENTAL DIRIGIDAS ESPECÍFICAMENTE A LA POBLACIÓN LOCAL

a) Promoción de la asistencia y realización de charlas divulgativas para las asociaciones y colectivos de Chera y Sot de Chera.

A realizar por: Técnicos del Parque

Calendarización: A lo largo del año Meta: 4 charlas

No realizada.

b) Participación con un stand de los Parques Naturales de las Hoces del Cabriel y de Chera- Sot de Chera en la Feria del Embutido de Requena y en la Feria Utiel

Gastronómica

A realizar por: Montaje y atención al público por los técnicos de los Parques. Equipamiento (toldo, mesas y sillas) y artículos de merchandising por el Servicio de Gestión de Espacios Naturales Protegidos

Meta: Presencia en los 2 eventos si la pandemia permite su celebración.

Realizada en la Feria de Utiel Gastronómica. La Feria del Embutido de Requena fue suspendida por repunte de casos Covid, en el mes de febrero.

c) Talleres educativos en la piscina municipal de Chera, el Gruñidor y embalse de Buseo

A realizar por: Técnicos del Parque

No realizados por la pandemia.



PROYECTO 3.1.2: PROMOCIÓN DE CENTROS DE VISITANTES DEL PARQUE NATURAL

- a) Estudio de mejoras didácticas y de funcionamiento sostenible de la exposición de la oficina del Parque en Sot de Chera
A realizar por: Técnicos del Parque
Calendarización: A lo largo del año
Meta: Estudio realizado, con propuestas de mejora.
Aunque no se ha redactado un estudio por escrito, se ha reorganizado la exposición de la oficina de Sot de Chera, reubicando soportes y contenidos, y se han añadido elementos nuevos.
- b) Estudio de mejoras didácticas y de funcionamiento sostenible del Museo Geológico de Chera
A realizar por: Ayuntamiento de Chera y técnicos del Parque
Calendarización: A lo largo del año
Meta: Estudio realizado, con propuestas de mejora.
El Ayuntamiento de Chera ha actualizado los contenidos de los paneles informativos. Audioguías, textos en braille, nuevos paneles y fotos están pendientes de su colocación por la empresa GeoNatur. Previsión: verano de 2023.
- c) Estudio de opciones para conseguir un Centro de Interpretación del Parque Natural en cada municipio
A realizar por: Servicio de Gestión de Espacios Naturales Protegidos, Ayuntamientos y otras administraciones públicas
Calendarización: A lo largo del año
Meta: Estudio realizado.
Pendiente.
- d) Gestión del Oasis de Mariposas de Sot de Chera
A realizar por: La brigada del Parque se encarga del mantenimiento de la infraestructura. El aprovechamiento didáctico corresponde a los Técnicos del Parque que organizarán actividades para escolares y voluntarios.
Indicadores: 51 jornales dedicados por la brigada. 5 actividades organizadas exclusivamente en el oasis de mariposas con una participación total de 131 personas. También se han realizado explicaciones y breves visitas al Oasis de Mariposas en una de las paradas de la ruta azul, con visitas guiadas de colegios e institutos, asignatura de Biología y Geología.



PROYECTO 3.1.3: ACTUACIONES DE FORMACIÓN PARA TRABAJADORES FORESTALES DE LAS ADMINISTRACIONES PÚBLICAS

a) Charlas formativas sobre el Parque Natural para las brigadas del Consorcio Provincial y las brigadas municipales

A realizar por: Técnicos del Parque

Meta: Charlas impartidas a todas las brigadas que trabajan en el entorno del Parque.

No realizado.

PROYECTO 3.1.4: ACTUACIONES DE DIVULGACIÓN Y EDUCACIÓN AMBIENTAL SOBRE EL CAMBIO CLIMÁTICO

a) Inclusión en cada boletín cuatrimestral de un artículo divulgativo sobre el Cambio Climático

A realizar por: Técnicos del Parque

Meta: 3 artículos publicados

Realizados 2 artículos y 1 noticia en los 3 boletines del año.

b) Inclusión de la temática del Cambio Climático en todas las actividades educativas grupales del Parque

A realizar por: Técnicos del Parque

Calendarización: A lo largo del año

Meta: 24 cuñas sobre el Cambio Climático introducidas en las actividades planificadas realizadas anualmente.

Realizado.



COMUNICACIÓN Y DIVULGACIÓN

Cambio climático en el Mediterráneo

El Grupo Intergubernamental de Expertos sobre Cambio Climático (más conocido por sus siglas en inglés, **IPCC**) es una entidad científica creada en 1988 por la Organización Meteorológica Mundial y el Programa de Naciones Unidas para el Medio Ambiente. Tiene por objeto proporcionar información objetiva, clara, equilibrada y neutral del **estado actual de conocimientos sobre el cambio climático** a los responsables políticos y otros sectores interesados.

Desde el inicio de su labor en 1988, el IPCC ha preparado cinco informes de evaluación que constan de varios volúmenes. [Se pueden consultar en esta página web](#). Ahora se encuentra en su sexto ciclo de evaluación.

Regiones del mundo para las que se proyecta un aumento de la sequía



Fuente: Informe Grupo de Trabajo I del IPCC (2015)

Los problemas que más nos afectan en la subregión mediterránea (que engloba toda España menos Canarias) son los siguientes:

- Se prevé un incremento de la **aridez** y de los **incendios forestales**
- Se prevé un aumento de las **temperaturas extremas**, disminución de precipitación y disminución de la cobertura de nieve
- El **nivel del mar** continuará creciendo a un ritmo similar al global (subirá entre 30 cm y 1 m)

En el [Centro de Educación Ambiental de la CV](#) han creado un [dossier](#) donde podemos aprender más sobre la crisis climática que vivimos y qué podemos hacer para ayudar a frenar el cambio climático.

Os dejamos unas acciones que todos podemos llevar a cabo

Piensa globalmente, actúa localmente

Nº15. BOLETÍN CUATRIMESTRAL TRAVERINO PÁGINA 05

PROYECTO 3.1.5: ACTUACIONES DE EDUCACIÓN AMBIENTAL PARA CENTROS EDUCATIVOS

a) Promoción de la participación y realización de sesiones educativas realizadas en las aulas de centros educativos y diversas entidades del entorno territorial (Chera, Sot de Chera, Chulilla, Villar del Arzobispo).

A realizar por: Técnicos del Parque

Indicadores: Sesiones realizadas y número de visitantes.

- Sesiones: Museo Requena 38, CRA La Serranía, CRA El Tejo, y CEIP Higerillas: 7. Total: 45 sesiones.

- Número de visitantes: Museo de Requena 817, CRA La Serranía, CRA El Tejo, y CEIP Higerillas: 141. Total: 958 visitantes.



b) Promoción de la participación y realización de visitas guiadas o actividades de campo con centros educativos y diversas entidades.

A realizar por: Técnicos del Parque

Indicadores: 16 actividades con un total de 495 participantes



PROYECTO 3.1.6: ACTUACIONES DE DIVULGACIÓN GENERAL

a) Actualización continua de la página web del Parque Natural A realizar por: Técnicos del Parque

Meta: De difícil cuantificación

Se realiza habitualmente a lo largo del año.

b) Participación en medios de comunicación

A realizar por: Técnicos del Parque

Indicador: Número de participaciones

Reportaje en 5barricas ValenciaPlaza:

- <https://5barricas.valenciaplaza.com/chera-sot-de-chera-el-paisaje-como-album-familiar-del-planeta/>

Reportajes para À Punt:

- Animalades: papallones https://www.apuntmedia.es/programes/animalades/programes-tv/animalades-saviesa-animal_134_1558578.html

- Animalades: ofegabous https://www.apuntmedia.es/programes/animalades/programes-tv/09-10-2022-animalades-un-mon-bestial-10_134_1551597.html



Publicaciones en iv.revistalocal.es:

- <https://iv.revistalocal.es/revision-y-actualizacion-plan-prevencion-incendios-forestales-parque-natural-chera-sot-chera/>

- <https://iv.revistalocal.es/chera-inaugura-noches-circuito-starlight-tierra-bobal/>

- <https://iv.revistalocal.es/maxima-alerta-ante-posible-proliferacion-incendios-forestales-y-cerrados-parques-naturales-chera-sot-chera-y-hoces-otros/>

c) Divulgación en redes sociales

A realizar por: Técnicos del Parque

Meta: 2 envíos mensuales al coordinador de redes de los Parques Naturales

54 publicaciones realizadas en Twitter y 28 en Instagram.

d) Atención a consultas realizadas de forma presencial o telefónica

A realizar por: Técnicos del Parque

Indicador: Número de consultas atendidas que no estén contabilizados en otras actuaciones.

Consultas presenciales: 860. Consultas telefónicas: 126

e) Diseño y realización de actividades planificadas (visitas guiadas, talleres y actividades de voluntariado) en el marco del programa coordinado de educación ambiental de todos los parques naturales

A realizar por: Técnicos del Parque

Meta: 2 actividades planificadas mensuales. Incluyen las 5 actividades anuales de voluntariado y las 5 actividades anuales de ciencia ciudadana previstas en la actuación 332 b)

Realizadas 17 actividades en fines de semana y festivos.

ACTUACIONES PARA EL DESARROLLO SOCIOECONÓMICO DE LAS POBLACIONES LOCALES

PROYECTO 3.2.1: PROMOCIÓN DE LA MARCA PARCS NATURALS

a) Visita de los técnicos del Parque a la sede de cada una de las empresas de la Marca Parcs para conocer sus necesidades y planificar actividades de promoción y colaboración

A realizar por: Técnicos del Parque

Meta: Todas las empresas de la Marca visitadas

No realizado

b) Información individualizada a empresas de la comarca para que se adhieran a la MarcaParcs, especialmente a aquellas que puedan atraer el turismo a la comarca

A realizar por: Servicio de Gestión de Espacios Naturales Protegidos mediante la correspondiente encomienda de gestión a VAERSA, que es la encargada de la auditoríade la Marca

Indicador: Número de empresas contactadas y número de nuevas empresas de la Marca Parcs Naturals

Se contactó con algunas empresas susceptibles de adherirse a la Marca Parcs

ACTUACIONES DE PARTICIPACIÓN CIUDADANA EN LA GESTIÓN DEL PARQUE NATURAL

PROYECTO 3.3.1: PROMOCIÓN DE LA ACTIVIDAD DE LA JUNTA RECTORA DEL PARQUE NATURAL

a) Confección de un registro de datos de uso interno con la información de contacto (personas de contacto, teléfonos, dirección postal y de correo electrónico, páginas web o cuentas en redes sociales) de todas la empresas, propietarios, asociaciones, ayuntamientos y administraciones públicas con representación en la Junta Rectora o asentadas en el ámbito del Parque Natural

A realizar por: Técnicos del Parque
Calendarización: Todo el año
Meta: Registro de datos actualizado
Realizado

b) Distribución del boletín cuatrimestral del Parque Natural mediante una lista de correos electrónicos de las entidades registradas en la actuación a)

A realizar por: Técnicos del Parque
Calendarización: Enero, mayo y septiembre
Meta: 3 envíos
Realizados los 3 envíos.

c) Evento anual para las entidades representadas en la Junta Rectora o asentadas en el ámbito del Parque Natural: visita al Museo Geológico, visita guiada por el Parque Natural o actividad de voluntariado.

A realizar por: Técnicos del Parque
Calendarización: Otoño
Meta: 1 evento anual
No realizado



PROYECTO 3.3.2: PROMOCIÓN DEL VOLUNTARIADO Y LA CIENCIA CIUDADANA

a) Elaboración de un catálogo de posibles actividades de voluntariado y de ciencia ciudadana para ofertar a asociaciones y colectivos

A realizar por: Técnicos del Parque

Meta: Catálogo con 5 actividades de voluntariado y 5 de ciencia ciudadana (Plantaciones, riegos de plantaciones, construcción de cajas nido de aves y murciélagos, eliminación de cañas y ailantos, revisión de cajas nido, transectos de identificación de mariposas, aportaciones al Banco de Datos de Biodiversidad de la Comunidad Valenciana, muestreo de cangrejo autóctono, fototrampeo, rastreo de murciélagos, muestreo de anfibios, rastreo de nutria)

Realizado el catálogo. Faltaría editarlo para su publicación.

b) Realización en sábado o domingo de las 10 actividades de la actuación a) a lo largo del año previa oferta abierta en la página web y la lista de suscriptores, en el marco de las 24 actividades planificadas de la actuación 316e)

A realizar por: Técnicos del Parque

Meta: 10 actividades realizadas

Realizadas 4 actividades: plantaciones en el Día del Árbol (3 jornadas), plantaciones en el Oasis de Mariposas con el CRA local (1 jornada, sept.).

c) Realización del campo de trabajo internacional del IVAJ.

A realizar por: Técnicos del Parque, Brigada del Parque, voluntarios del IVAJ, y Ayuntamiento de Chera

Calendarización: Segunda quincena de julio.

Meta: Realización de 4 talleres para el mantenimiento y conservación de patrimonio etnográfico, biodiversidad y uso público.

Realizado, con 25 voluntarios. Los talleres han sido:

- Taller de piedra en seco. Recuperación de muro del camino.
- Restauración de sendero degradado por la erosión.
- Fabricación/colocación de cajas nido para aves insectívoras y cajas refugio de murciélagos.
- Seguimiento y conservación de fauna y flora: realización de censos, búsqueda de huellas y rastros y caracterización de puntos de agua.

36 Jornales de la brigada + 18 jornales de educadores.



ACTUACIONES DE PROMOCIÓN DEL PATRIMONIO GEOLÓGICO DEL PARQUE NATURAL DE CHERA- SOT DE CHERA

PROYECTO 3.4.1: PROMOCIÓN DEL PATRIMONIO GEOLÓGICO DEL PARQUE NATURAL

a) Redacción del proyecto de obras de actualización del Parque Geológico de Chera y de ampliación a Sot de Chera

A realizar por: Ayuntamientos y Diputación Provincial de Valencia
Calendarización: A lo largo del año

Meta: Proyecto de obras redactado

Pendiente.

ACTUACIONES STARLIGHT, EN DEFENSA DEL CIELO NOCTURO Y DEL DERECHO A LA LUZ DE LAS ESTRELLAS

PROYECTO 3.5.1: CERTIFICACIÓN STARLIGHT

a) Adhesión de los ayuntamientos a la Declaración de La Palma en Defensa del Cielo Nocturno y el Derecho a Observar las Estrellas.

A realizar por: Ayuntamientos

Meta: Adhesión formalizada y comunicada a la Fundación Starlight

Pendiente

b) Aprobación de las ordenanzas municipales para la reducción de la contaminación lumínica del cielo

A realizar por: Ayuntamientos

Meta: Ordenanzas aprobadas

Pendiente

c) Formación sobre observación del cielo nocturno de los técnicos del Parque

A realizar por: Tierra Bobal- Mancomunidad Interior Tierra del Vino

Indicador: Número de actividades de formación a las que han asistido

1 formación realizada, Curso de Monitores Starlight en Sinarcas.

d) Organización de una actividad de observación del cielo nocturno

A realizar por: Técnicos del Parque en colaboración con la Universidad de Valencia o la Asociación Valenciana de Astronomía

Meta: 1 actividad realizada

Se han realizado 2 actividades:

- 17 de junio: Circuito Starlight Tierra Bobal. Ruta a pie, guiada e interpretada, desde el Salón Cultural de Chera hasta el mirador del Tío Juanete.

- 8 de julio: Sostenibilidad y contaminación lumínica. En colaboración con la UV, la Coordinadora en Defensa de los Bosques del Turia y Cel Fosc.

ACTUACIONES PARA LA AMPLIACIÓN DE LA CARRETERA CV-395 ENTRE CHERA Y SOT DE CHERA

PROYECTO 3.6.1: AMPLIACIÓN DE LA CARRETERA ENTRE CHERA Y SOT DE CHERA

- a) Promoción de la ampliación de la carretera CV-395 entre Chera y Sot de Chera
A realizar por: Ayuntamientos y Diputación Provincial de Valencia
Meta: Proyecto de obras redactado
No realizado.

ACTUACIONES PARA LA ADQUISICIÓN Y MEJORA DEL CONOCIMIENTO

PROYECTO 4.1.1: FOMENTO DE LA INVESTIGACIÓN

- a) Elaboración y distribución a las universidades y centros de formación profesional de un catálogo de propuestas de trabajos de investigación para proyectos de fin de grado, proyectos de fin de máster, tesis doctorales, para prácticas curriculares y extracurriculares universitarias o de formación profesional, y para grupos de investigación.
A realizar por: Técnicos del Parque
Meta: Catálogo elaborado y enviado a los departamentos universitarios y centros de formación profesional competentes
No realizado.
- b) Tutorización de prácticas curriculares y extracurriculares universitarias o de formación profesional
A realizar por: Técnicos del Parque o especialistas en las materias concretas
Indicador: Número de prácticas tutorizadas
No realizado, ningún estudiante ha solicitado prácticas este año

PROYECTO 4.2.1: REALIZACIÓN DE ENCUESTAS

- a) Cuestionarios online disponibles en la página web del Parque
A realizar por: Técnicos del Parque
Meta: Página web actualizada con los cuestionarios disponibles
Pendiente
- b) Recogida de datos de visitantes mediante encuestas de campo
A realizar por: Técnicos del Parque y personal en prácticas
Meta: Encuestas realizadas a todos los visitantes de las oficinas de información del Parque, 20 encuestas realizadas en cada uno de los parajes de Las Toscas, Embalse de Buseo, Chorrero de la Castellana, Fuente Romero.
Pendiente.

c) Recogida de datos de población local mediante encuestas de campo

A realizar por: Técnicos del Parque y personal en prácticas

Meta: 50 encuestas realizadas en cada uno de los núcleos urbanos del Parque

No realizado.

d) Evaluación y redacción de informe de resultados de todas las encuestas realizadas durante el año

A realizar por: Técnicos del Parque

Meta: Informe disponible

No realizado.

PROYECTO 4.3.1: FONDO DOCUMENTAL Y BIBLIOGRÁFICO

a) Catalogación del material existente en las oficinas del Parque e incorporación del catálogo a la página web

A realizar por: Técnicos del Parque y alumnado en prácticas del grado de Información y Documentación

Meta: Catálogo disponible en la página web

No realizado.

b) Organización y etiquetado de fotografías y vídeos realizados por el personal del Parque para facilitar su localización cuando se necesiten

A realizar por: Técnicos del Parque

Meta: Todas las fotografías y vídeos identificados y clasificados en el servidor seguro de la Conselleria.

Se realiza habitualmente porque esas imágenes se utilizan en las actividades diarias de educación ambiental y divulgación.

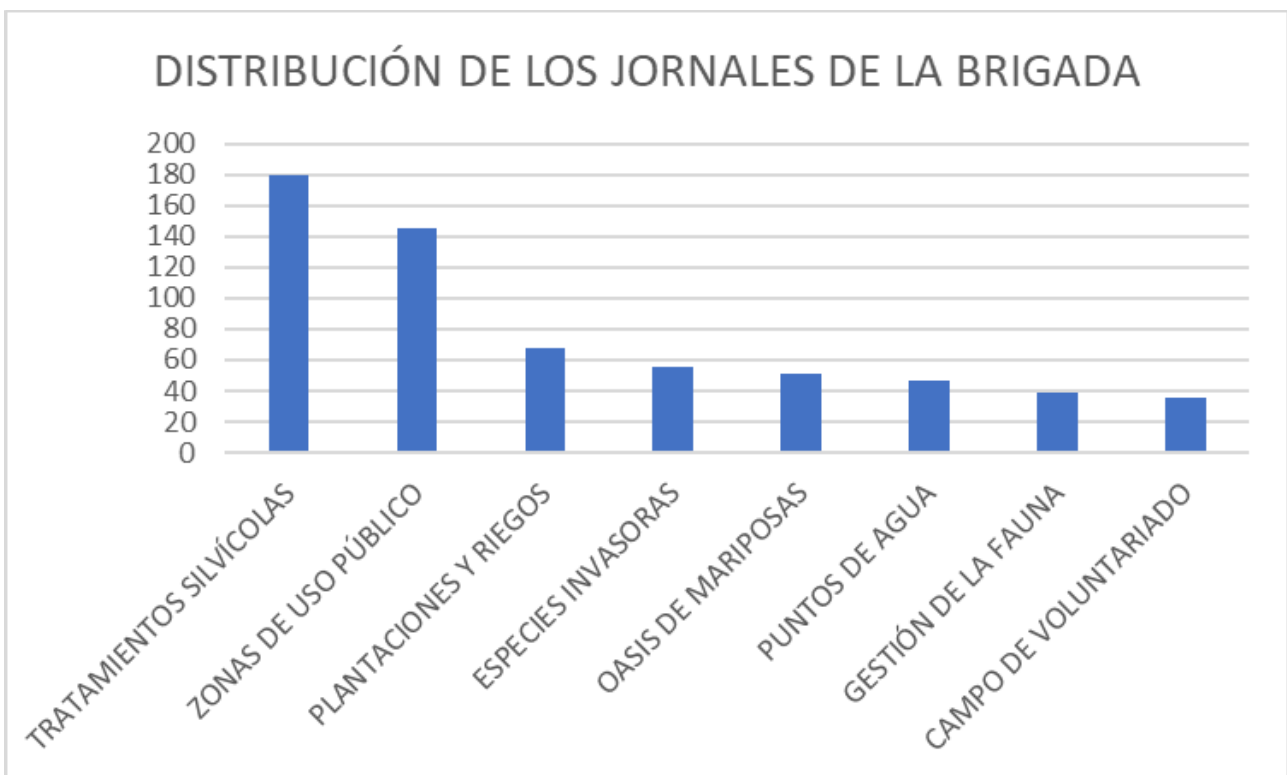
3. PRESUPUESTO INVERTIDO

Por el Servicio de Gestión de Espacios Naturales Protegidos de la Generalitat Valenciana, las inversiones han sido las siguientes:

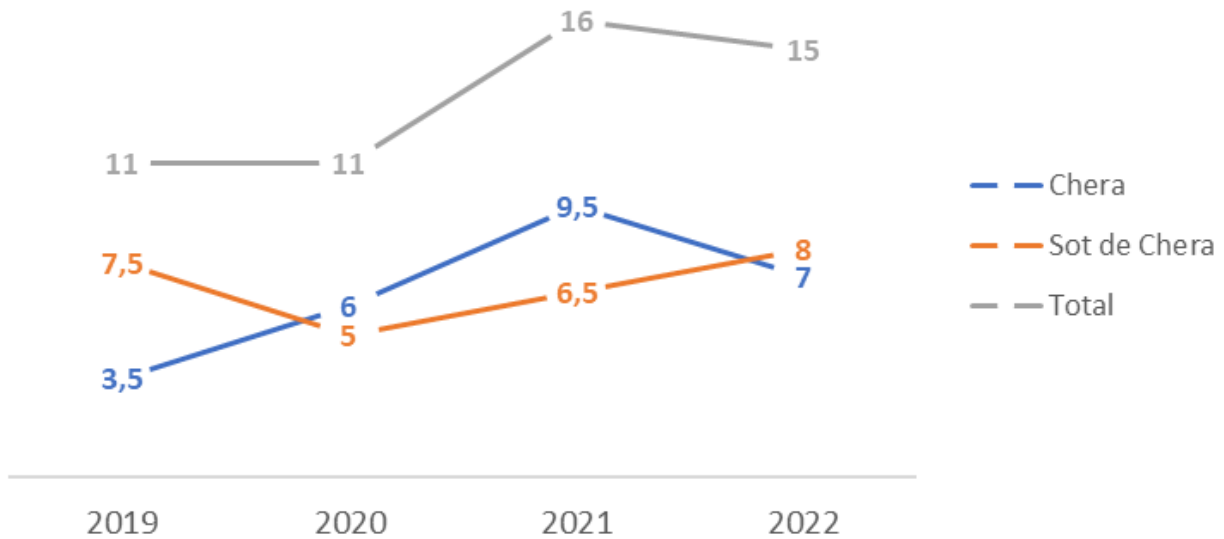
| | 2021 | 2022 | VARIACIÓN |
|---|------------------|------------------|--------------|
| Brigada de Mantenimiento y Conservación | 185.446 € | 129.423 € | - 30% |
| Educadores Ambientales | 84.298 € | 95.824 € | + 14% |
| TOTAL | 269.744 € | 225.247 € | - 16% |

La comparativa de los presupuestos de 2021 y 2022 no es significativa debido al cambio del método de cálculo de los importes, que en 2022 se ajustan más a la realidad ya que se basan en las certificaciones mensuales de las correspondientes encomiendas a Vaersa, mientras que hasta 2021 se calculaban por prorrateos globales.

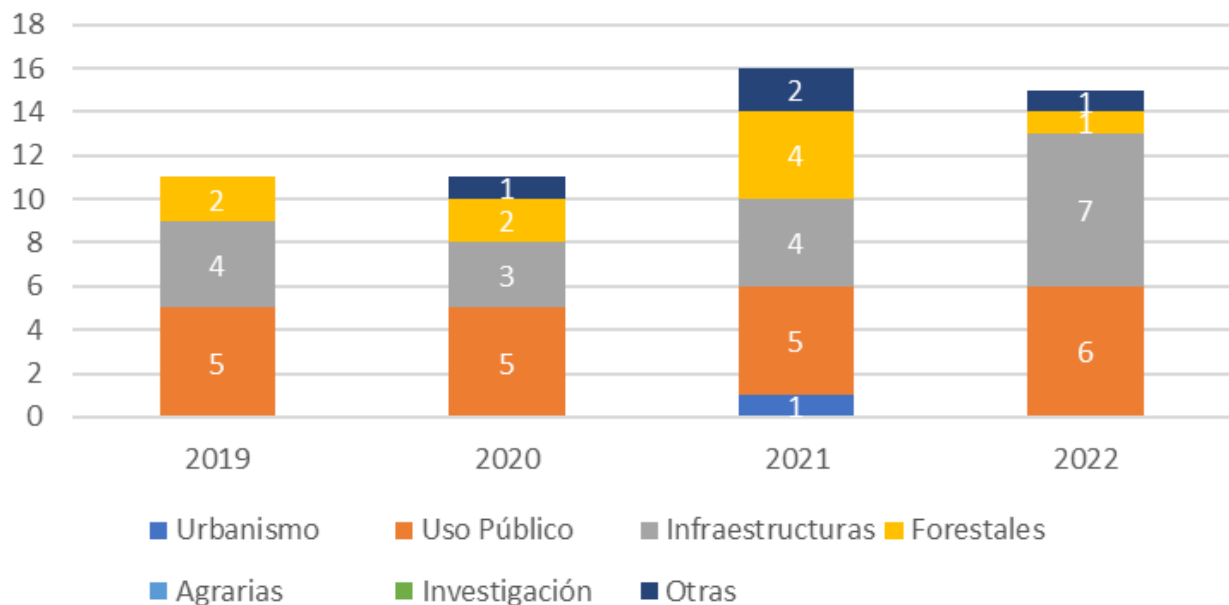
4. ANEXOS



NÚMERO DE INFORMES EMITIDOS POR EL PARQUE NATURAL DE CHERA- SOT DE CHERA POR MUNICIPIO



NÚMERO DE INFORMES EMITIDOS POR EL PARQUE NATURAL DE CHERA- SOT DE CHERA POR TIPO DE ACTIVIDAD



NÚMERO DE INFORMES EMITIDOS POR EL PARQUE NATURAL DE CHERA- SOT DE CHERA POR SOLICITANTE

