

## **Zona Demarcada por *Xylella fastidiosa* subespecie multiplex en la Comunitat Valenciana (Actualizado a 12/11/2018)**

En cumplimiento del artículo 4.1 de la Decisión de ejecución 789/2015 de la Comisión sobre medidas para evitar la introducción y propagación dentro de la Unión de *Xylella fastidiosa* (Wells et al.) y sus modificaciones, se establece la siguiente Zona Demarcada en el territorio de la Comunidad Valenciana.

La Zona Demarcada consiste en una zona infectada y una zona tampón de 5Km alrededor de la zona infectada.

La subespecie encontrada en la Comunitat Valenciana es *Xylella fastidiosa* subespecie multiplex

### **I. Lista de términos municipales afectados total o parcialmente por la zona demarcada por *Xylella fastidiosa* subespecie multiplex**

Términos municipales íntegramente afectados:

- Alcalalí
- Balones
- Benasau
- Beniardá
- Benifato
- Benigembla
- Benimassot
- Benissa
- Bolulla
- Callosa d'En Sarrià
- Calp
- El Castell de Guadalest
- El Poble Nou de Benitatxell
- Facheca
- Famorca
- Gata de Gorgos
- La Nucía
- Llíber
- Murla
- Parcent
- Polop
- Quatretondeta
- Senija
- Teulada
- Tàrbena
- Xaló

Términos municipales parcialmente afectados:

- Alcoleja
- Almudaina
- Altea
- Beniarbeig
- Benidoleig
- Benidorm
- Benilloba
- Benillup
- Benimantell
- Benimeli
- Castell de Castells
- Confrides
- Dénia
- Els Poblets
- El Verger
- Finestrat



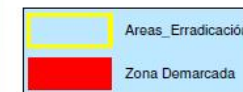
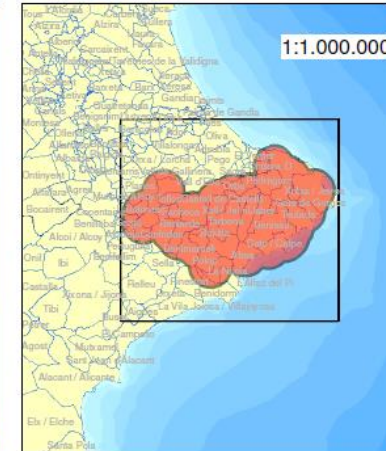
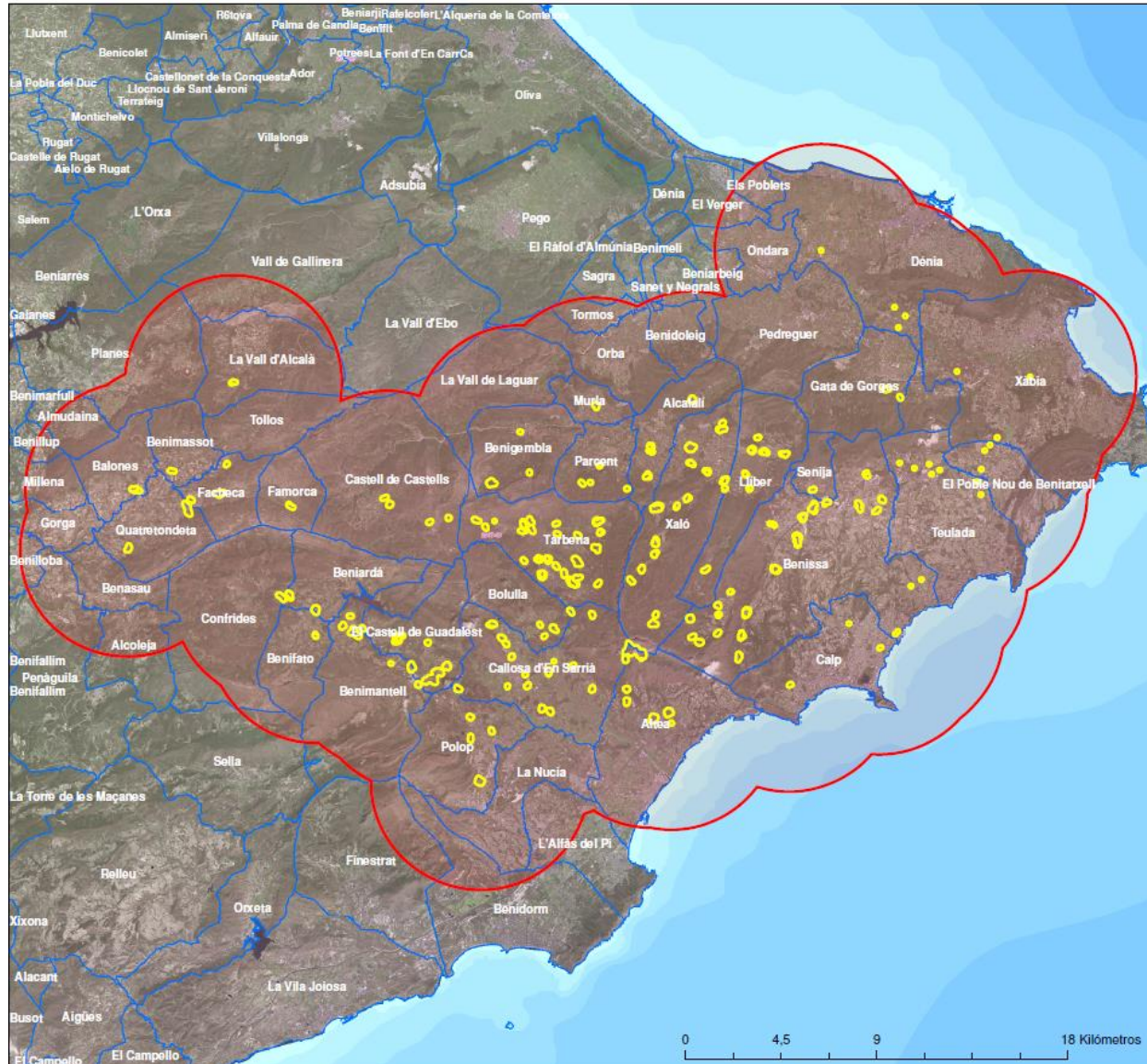
- Gorga
- La Vall d'Alcalà
- La Vall de Gallinera
- La Vall de Laguar
- La Vall d'Ebo
- L'Alfàs del Pi
- Millena
- Ondara
- Orba
- Pedreguer
- Penàguila
- Planes
- Sagra
- Sanet y Negrals
- Sella
- Tollos
- Tormos
- Xàbia

**II. Lista de términos municipales afectados parcialmente por la zona infectada por *Xylella fastidiosa* subespecie multiplex**

- Alcalalí
- Altea
- Balones
- Beniardà
- Benifato
- Benigembla
- Benimantell
- Benimassot
- Benissa
- Bolulla
- Callosa d'En Sarrià
- Calp
- Castell de Castells
- Confrides
- Dénia
- El Poble Nou de Benitatxell
- El Castell de Guadalest
- Facheca
- Famorca
- Gata de Gorgos
- La Vall d'Alcalà
- Llíber
- Murla
- Parcent
- Polop
- Quatretondeta
- Senija
- Tàrbena
- Teulada
- Xàbia
- Xaló



**Mapa de la Zona Demarcada por *Xylella fastidiosa* subespecie multiplex en la Comunitat Valenciana (Actualizado a 12/11/2018)**



<p>Conselleria d'Agricultura, Medi Ambient,          Canvi Climàtic i Desenvolupament Rural          Direcci3n General de Agricultura, Ganaderia y Pesca</p>						
<p><b>PLAN DE CONTROL DE</b>  <i>Xylella fastidiosa</i>  <b>PROVINCIA DE ALICANTE</b></p>						
<p><b>Zona Demarcada</b></p>						
<table border="1"> <tr> <td>Escales</td> <td>Fecha</td> </tr> <tr> <td>1:175.000</td> <td>11/2018</td> </tr> </table>	Escales	Fecha	1:175.000	11/2018		
Escales	Fecha					
1:175.000	11/2018					