

ESPURNADA

Boletín informativo de Prevención de Incendios Forestales

Nº 24 - DICIEMBRE 2010:

Especial resumen del año



GENERALITAT
VALENCIANA

CONSELLERIA DE MEDI AMBIENT
AIGUA, URBANISME I HABITATGE

Claves

El año se cierra con un balance final de 339 incendios y 5.617,01 hectáreas afectadas, valores que en número representan el segundo mejor registro de la década, y en superficie, aunque se trata de un dato claramente mayor al valor medio, no alcanza la superficie de los peores años del decenio, 2000 y 2007 con 6.547 y 8.224 hectáreas afectadas respectivamente.

Se debe destacar además, que el 94% de la superficie afectada del año se produjo los días 6 y 7 de septiembre en cuatro grandes incendios, durante una combinación de unas condiciones meteorológicas especialmente adversas junto con la acción incendiaria con una clara intencionalidad.

Redacción: Sección de Prevención de Incendios Forestales. Conselleria de Medio Ambiente, Agua, Urbanismo y Vivienda

CONTENIDO

CLAVES	2
MES A MES.....	3
DATOS ESTADÍSTICOS	5
VALORES ACUMULADOS	5
COMPARACIÓN CON LOS VALORES MEDIOS.....	6
EVOLUCIÓN MENSUAL: NÚMERO	6
EVOLUCIÓN MENSUAL: SUPERFICIE AFECTADA.....	7
INCENDIO POR CAUSAS.	8
INCENDIOS POR HORA Y DÍA DE COMIENZO	9
RELACIÓN COMPLETA DE INCENDIOS	10
DOCV/BOE	19
NOTICIAS.....	24

Mes a mes

Enero comenzó con situaciones de fuertes vientos, con rachas máximas que una vez más tuvieron la calificación de históricas, sin embargo se produjeron únicamente 5 incendios, siendo el de mayor importancia el iniciado el primer día del año en el municipio alicantino de Aigües que afectó a un total de 15 hectáreas forestales.

Febrero se mantuvo en lo que respecta a incendios forestales en unos registros muy bajos, con únicamente 9 incendios, de los cuales 7 estuvieron relacionados con la quema de cañares, y una superficie afectada de 5,71 hectáreas. Aunque se produjeron situaciones puntuales de riesgo, debidas fundamentalmente a los fuertes vientos, el mes se pudo considerar como húmedo o incluso muy húmedo en algunas zonas del interior.

No se produjo nada destacable en materia de incendios durante el mes de **marzo**, más allá de una cierta conflictividad ligada a quemas de cañares.

En **abril** continuó la tónica del año con unos valores, 21 incendios y 3,80 hectáreas afectadas, muy inferiores a los registros de años anteriores para el mismo mes.

El hecho de mayor gravedad del mes de **mayo** fue sin duda, la trágica muerte de dos personas al estrellarse un avión de la Generalitat de Cataluña que colaboraba en la extinción de un incendio forestal en La Pobla de Benifassà (Castellón). En lo que respecta al número y superficie afectada, se produjeron un total de 43 incendios y 26 hectáreas.

En **junio** el aspecto más destacable fue el alto número de incendios forestales ocasionados por rayos, 20 sobre un total de 37 incendios ocurridos en el mes.

El día 27 de agosto se alcanzaron en la ciudad de Valencia, y en numerosos otros puntos de la Comunitat Valenciana las temperaturas más altas nunca registradas, ese día fue también de máxima alerta para todos los medios de prevención y extinción de incendios de la Generalitat, que “tensaron” al máximo su capacidad de vigilancia, y contribuyeron sin duda, junto con la responsabilidad ciudadana a que en ese día no se produjera ningún incidente de gravedad. En total durante los meses de **julio** y **agosto** se produjeron 103 incendios, con una superficie afectada de 191,13 Ha, siendo el de mayor importancia el ocurrido el día 8 de julio en el municipio de Alicante que afectó a un total de 97,21 Ha.

En septiembre se rompieron los buenos resultados alcanzados hasta la fecha siendo necesario retrotraerse al año 1993 para encontrar unos registros más graves en un mes de **septiembre**, 5.321,96 hectáreas afectadas y 51 incendios son el balance final de un mes en el que la combinación de unas condiciones meteorológicas especialmente adversas junto con la acción incendiaria con una clara

intencionalidad, obligaron a poner en marcha uno de los mayores operativos de extinción de los últimos años.

Por último a lo largo de los meses de **Octubre, noviembre y diciembre** aunque se han producido situaciones de fuertes vientos, no existe ninguna incidencia destacable en materia de incendios.

Datos estadísticos

Valores acumulados

En la tabla 1 se realiza un desglose detallado del número de incendios y la superficie afectada por provincias.

Periodo estudiado 01/01/10 a 31/12/10

Provincia	Número	Superficie afectada Ha				
		superficie rasa			arbolada	Total
		Cañar	Otras rasas	Total rasa		
Alicante	110	17,95	502,63	520,58	328,72	849,30
Castellón	65	2,62	7,67	10,29	21,38	31,67
Valencia	164	26,27	3.563,73	3.590,00	1.146,04	4.736,04
Total	339	46,84	4.074,03	4.120,87	1.496,14	5.617,01

Tabla 1: Desglose del número de incendios y superficie afectada por tipos y provincias

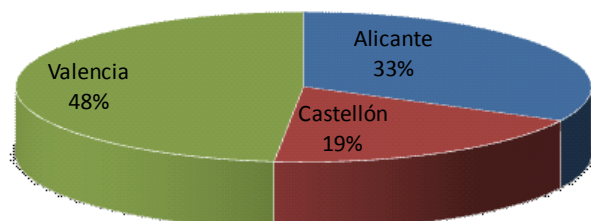


Gráfico 1: Número de incendios en porcentaje

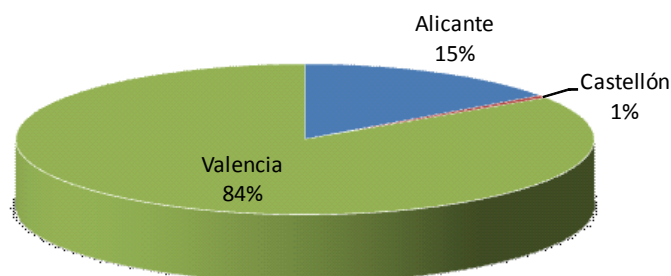


Gráfico 2: Porcentaje de superficie afectada por provincias

La representación gráfica de los porcentajes provinciales en número y superficie se recoge en las gráficas 1 y 2.

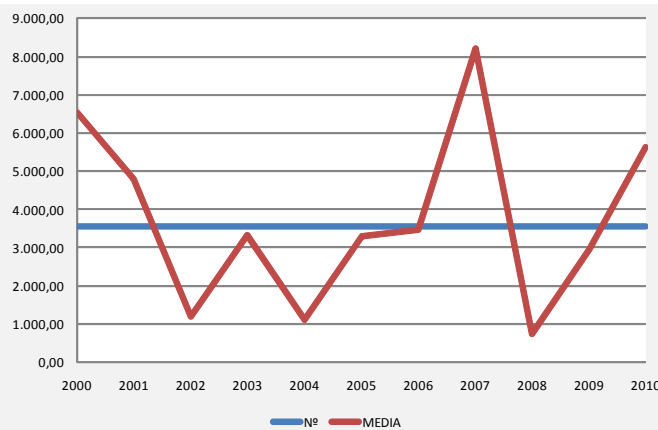
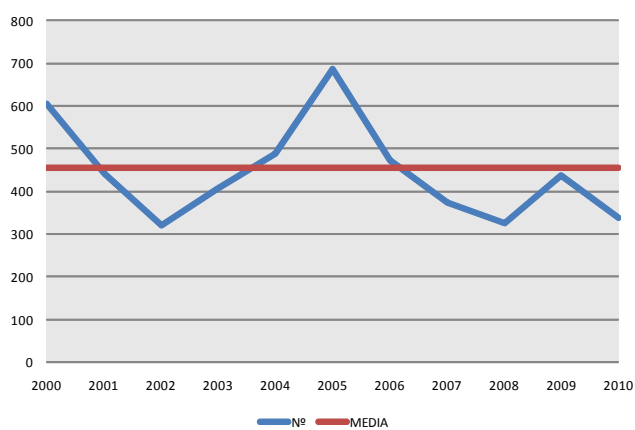
Destaca en lo que respecta a superficie la prácticamente nula representación de la provincia de Castellón.

Comparación con los valores medios

El número de incendios final representa un descenso del 25,66% sobre el valor medio de la década (456 incendios), sin embargo la superficie representa un incremento de un 57,58% (valor medio 3.564,35 Ha).

Año	Nº	Sup
2000	606	6.547,77
2001	442	4.792,75
2002	321	1.202,05
2003	408	3.331,27
2004	487	1.102,10
2005	686	3.285,12
2006	472	3.474,55
2007	375	8.224,69
2008	326	730,35
2009	437	2.952,87
2010	339	5.617,00

Tabla 2: Número y superficie en el mismo periodo



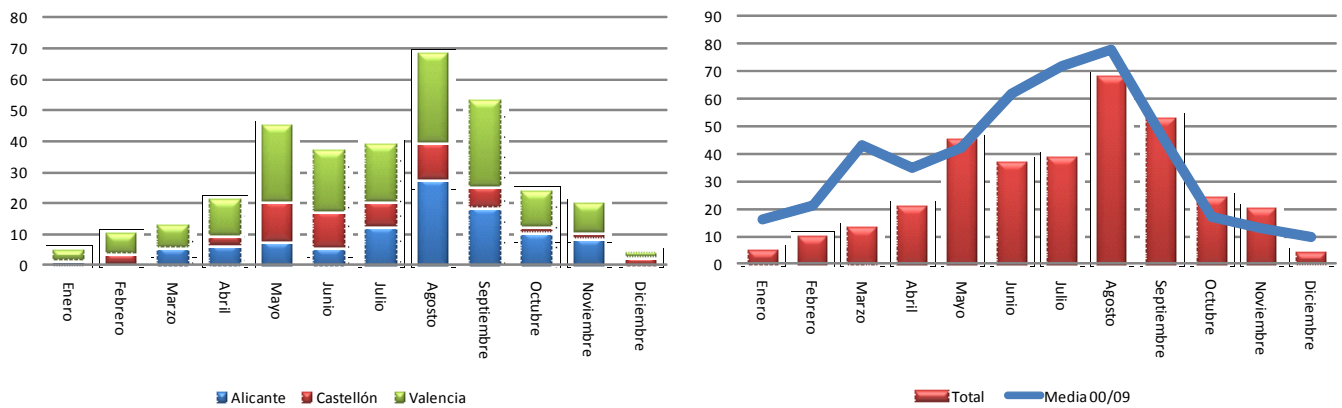
Gráficas 3-4: Evolución y tendencia de número y superficie de incendios en el periodo

Evolución mensual: número

La evolución mensual marca una cierta desviación frente a los valores medios de la década con un retraso del primer máximo parcial al mes de mayo, y unos valores más bajos de los datos medios en los meses de junio y julio.

	Alicante	Castellón	Valencia	Total
Enero	2	0	3	5
Febrero	1	3	6	10
Marzo	6	0	7	13
Abril	7	3	11	21
Mayo	8	13	24	45
Junio	6	12	19	37
Julio	13	8	18	39
Agosto	28	12	28	68
Septiembre	19	7	27	53
Octubre	11	2	11	24
Noviembre	9	2	9	20
Diciembre	0	3	1	4
TOTAL	110	65	164	339

Tabla 3: Nº incendios por meses



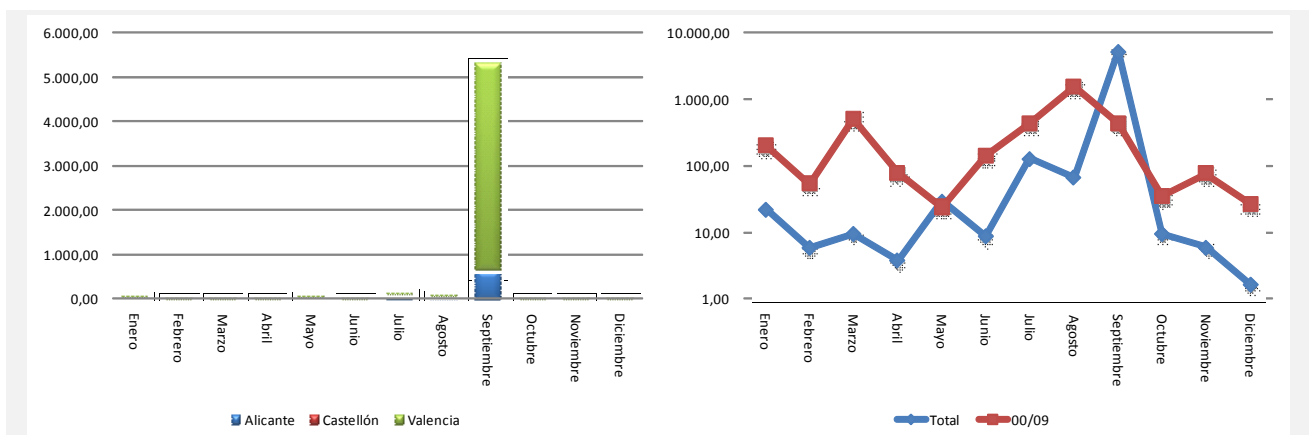
Gráficas 5-6: Número de incendios por meses

	Alicante	Castellón	Valencia	Total
Enero	15,50	0,00	7,00	22,50
Febrero	0,00	0,22	5,69	5,91
Marzo	2,77	0,00	6,90	9,67
Abril	1,51	0,06	2,23	3,80
Mayo	15,92	8,39	5,27	29,58
Junio	1,14	4,68	3,03	8,85
Julio	99,28	0,65	29,40	129,33
Agosto	42,09	1,79	24,23	68,11
Septiembre	659,39	14,11	4.648,46	5.321,96
Octubre	7,19	0,15	2,25	9,59
Noviembre	4,51	0,10	1,44	6,05
Diciembre	0,00	1,52	0,15	1,67
TOTAL	849,30	31,67	4.736,04	5.617,01

Tabla 4: Superficie afectada por meses

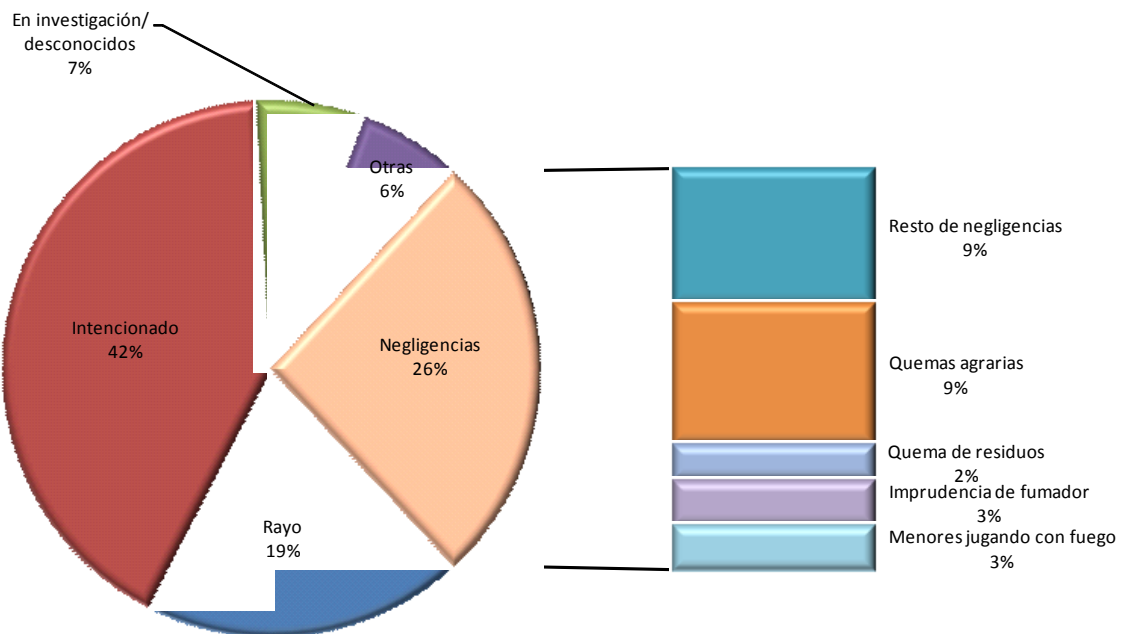
Evolución mensual: Superficie afectada.

El estudio de la evolución mensual de la superficie afectada sigue una estructura similar a la ya empleada en el apartado referido al número, si bien en la comparación con los valores medios, dada las grandes diferencias de valores (el mes de septiembre representa el 94,7 % del total anual) se ha utilizado una escala logarítmica (gráfica 8).

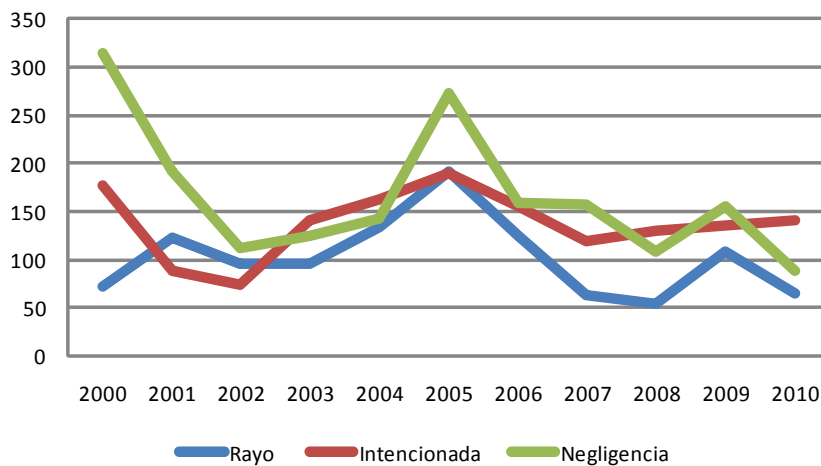


Gráficas 7-8: Superficie afectada por meses

Incendios por causas.



Gráfica 9: Porcentaje de incendios por causa

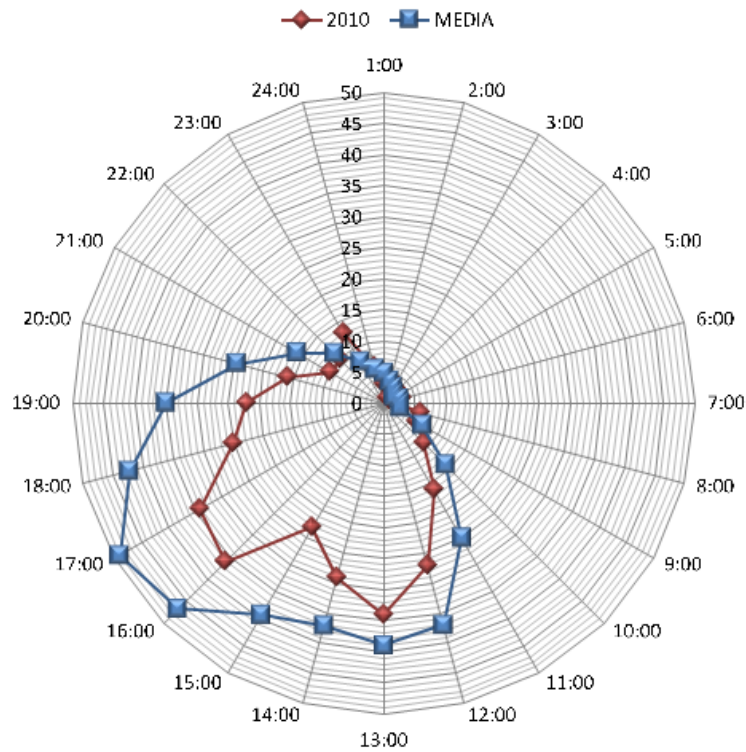


Gráfica 10: Evolución del número de incendios por causas

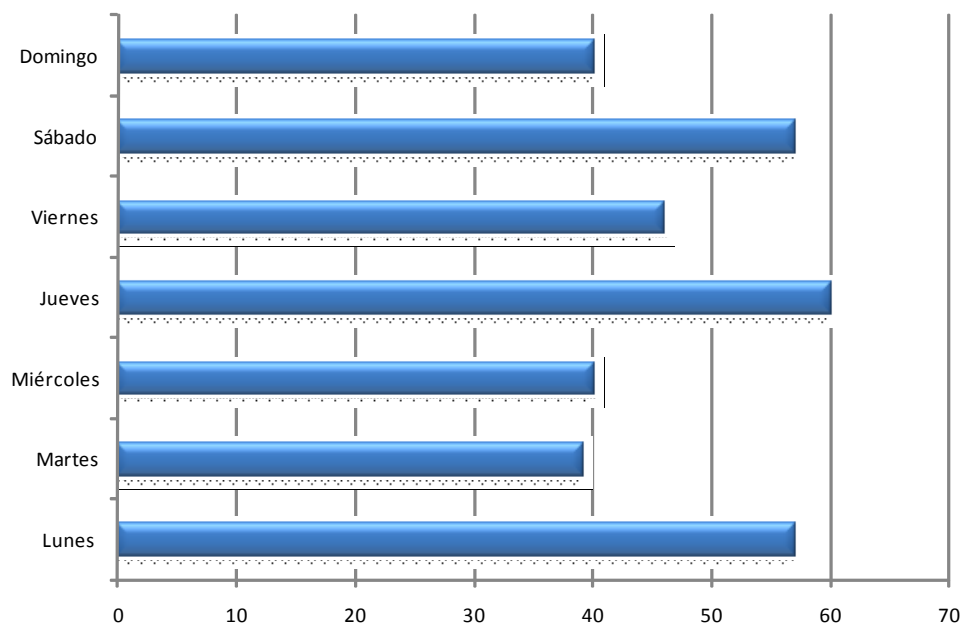
Lo más destacable es la clara disminución en las negligencias, con un descenso cercano al 43% sobre el año anterior, que confirma una tendencia clara de la década como se aprecia en la gráfica 10.

Incendios por hora y día de comienzo

En las gráficas 11 y 12 se analiza el número de incendios por hora y día de comienzo.



Gráfica 11 : Número de incendios por horas



Gráfica 12 : Número de incendios por día de la semana

Relación completa de incendios en el periodo

Enero

Fecha	Municipio	Sup	Causa	Paraje
01-01-10	Millena	0,50	4	Rodacanters
01-01-10	Aigües	15,00	1	El Cantal
02-01-10	Sellent	0,06	1	La Hoya
02-01-10	Alzira	0,03	1	Con. Del Huerto Pasiego
14-01-10	Vilamarxant	6,91	1	Els Cabessos

Febrero

Fecha	Municipio	Sup	Causa	Paraje
03-02-10	Teresa	0,01	2	Las Cañadas
09-02-10	Xeresa	0,02	1	Acequia nueva
10-02-10	Xeresa	0,50	1	Marjal Xeresa
10-02-10	Guardamar del Segura	0,00	1	Rebollo
11-02-10	Guadassuar	0,12	2	Rio Magro (El Cano)
11-02-10	Xàtiva	0,05	2	Sagres
11-02-10	Xeresa	2,00	1	Les Galerasers
11-02-10	Xeresa	3,00	1	Cañaret
14-02-10	Santa Magdalena de Pulpis	0,01	1	Cam Roig
28-02-10	Chóvar	0,20	2	Marianet

Marzo

Fecha	Municipio	Sup	Causa	Paraje
01-03-10	Albalat de la Ribera	0,03	1	Riio Júcar
02-03-10	Benifato	0,50	2	Castellet
09-03-10	Benidorm	0,02	1	Foietes
15-03-10	Agres	0,05	2	Barranco del Llop
15-03-10	Monòver/Monóvar	0,50	2	El Siri
19-03-10	Benavites	0,02	3	Marjal Almenara
20-03-10	Sumacàrcer	0,01	1	Pinella
27-03-10	Vilamarxant	5,50	1	La Pea
27-03-10	Antella	0,30	3	Rio Xuquer
27-03-10	Canet d'En Berenguer	1,00	2	Delta rio Palancia
28-03-10	Elx/Elche	0,20	1	P.N. Hondo (Vereda Çendres)
29-03-10	Banyeres de Mariola	1,50	2	La Marjal
31-03-10	Torres-Torres	0,05	2	Mont Blau

Abril

Fecha	Municipio	Sup	Causa	Paraje
02-04-10	Culla	0,00	2	Martiniano
02-04-10	Albaida	1,00	1	Camí Vell de Atzaneta
02-04-10	Utiel	0,04	2	Cerro la Mazorra
03-04-10	Chella	0,36	1	Barranco de Gorga
04-04-10	Jérica	0,05	0	El Clero
04-04-10	Rosell	0,01	1	Planes del Barró
04-04-10	Puçol	0,00	2	El cerro la Costera-La Bassa
04-04-10	Riba-roja de Túria	0,00	2	La Llobatera
04-04-10	Xixona/Jijona	0,03	4	Monnegre
07-04-10	Pego	0,08	1	Buyentó (P.N.Marjal)
08-04-10	Alzira	0,06	1	El Rafol
08-04-10	Teulada	0,06	2	La Cometa
10-04-10	L'Alfàs del Pí	1,00	1	Camino de la Cantera
10-04-10	Cullera	0,00	2	Cabesol
11-04-10	Caudete de las Fuentes	0,32	1	Río Madre
11-04-10	Serra	0,02	2	Llano de Lucas
12-04-10	Castalla	0,20	3	Xorret de Payans
12-04-10	Sumacàrcer	0,40	1	Pinilla 1
20-04-10	Confrides	0,10	2	Bco. de Mela
25-04-10	Busot	0,04	1	Pla de Bernat
27-04-10	Villargordo del Cabriel	0,02	2	El Tollo

Mayo

Fecha	Municipio	Sup	Causa	Paraje
01-05-10	Crevillent	0,01	0	La Apalaya
01-05-10	Serra	0,00	0	Broseta
04-05-10	Viver	1,50	1	Ochino
07-05-10	Pego	0,00	0	Els Pilarets
10-05-10	Benicarló	0,01	2	Riu Sec
12-05-10	Alacant/Alicante	0,50	2	Sta. Faz
12-05-10	Vilanova d'Alcolea	0,05	0	L'Artigó
13-05-10	Vilamarxant	0,01	1	Los Yesares
14-05-10	La Pobla de Benifassà	0,15	0	Castellar
14-05-10	Vilamarxant	0,02	1	Rodana Grande
15-05-10	La Pobla de Benifassà	3,55	4	Castellar
15-05-10	La Pobla de Benifassà	0,30	4	Castellar
15-05-10	Gorga	0,12	2	El Carrascal
16-05-10	Cheste	0,20	1	Cañada Fria
16-05-10	Polinyà del Xúquer	0,20	1	Raco del Gual
17-05-10	Nules	1,50	2	La Murta
19-05-10	Cullera	1,70	2	Playa Dossel
19-05-10	Riba-roja de Túria	0,12	2	Seminar
19-05-10	Paterna	0,80	1	Molino de Testar
19-05-10	Benicàssim/Benicásim	0,03	2	Covarchos
19-05-10	Castielfabib	0,16	2	Mas de Jacinto
20-05-10	Castelló de Rugat	0,20	2	Barranc de la Xerca
20-05-10	Pedralba	0,01	2	La Playeta
20-05-10	Geldo	0,01	2	Piscina
21-05-10	Riba-roja de Túria	0,02	2	Traver
21-05-10	Culla	0,12	4	Cañetes Pla de Sabater
21-05-10	L'Alcora/Alcora	0,03	2	Piquera
22-05-10	Guadassuar	0,02	2	Foia de Guadassuar
23-05-10	Xixona/Jijona	14,60	1	Nutxes (Font Vivens)
25-05-10	La Pobla del Duc	0,20	1	Río Micena
25-05-10	Requena	0,84	2	Casas del Río
25-05-10	Olocau	0,40	1	Bco. las viñas
25-05-10	Bellús	0,15	1	Río Albaida
26-05-10	Tírig	1,05	2	La Morellana
26-05-10	Bèlgida	0,10	2	Bco. Font Freda
27-05-10	Valencia	0,00	1	Aterrizador
27-05-10	Zarra	0,00	0	Cerro Gordo
27-05-10	Requena	0,00	0	Muela de Abajo
27-05-10	Bicorp	0,00	0	Borriquet Alto
27-05-10	Sueca	0,00	1	L'Ello
27-05-10	Benilloba	0,01	2	La Condomina
28-05-10	Elx/Elche	0,68	1	Valverde bajo
28-05-10	Confrides	0,00	0	Clavellons
30-05-10	Navarrés	0,10	2	Loma Buena
31-05-10	Nules	0,10	2	Cuchareros

Junio

Fecha	Municipio	Sup	Causa	Paraje
01-06-10	La Nucia	0,10	4	Tosal Captivador
02-06-10	Alzira	0,05	2	Barranco la Murta
02-06-10	Villahermosa del Río	0,00	3	Mas de Peña
02-06-10	Vilamarxant	0,01	1	Cerveret
03-06-10	Cofrentes	0,00	0	Alcola Foscar
03-06-10	Villargordo del Cabriel	0,00	0	La Maraña
03-06-10	Quesa	0,00	0	La Hoya
03-06-10	Teresa de Cofrentes	0,00	0	Depósito del agua
03-06-10	Cortes de Pallás	0,01	0	Punta del reloj
03-06-10	Jarafuel	0,01	0	Cnº Jarafuel
03-06-10	Macastre	1,50	0	Llanorel
04-06-10	Monòver/Monóvar	0,05	0	Beties
05-06-10	Gandia	0,02	1	Santa Ana
06-06-10	Onda	0,00	0	Las Pedrizas
06-06-10	Puebla de Arenoso	0,03	0	El Cabezo
07-06-10	Tírig	3,00	0	Mas Groc
07-06-10	La Pobra de Benifassà	0,01	0	Michavila
08-06-10	Náquera	0,20	0	Puntal Alt Barrac de Cirer
10-06-10	Guadassuar	0,10	1	La Foya
11-06-10	Elx/Elche	0,02	1	El Altet
11-06-10	Sagunt/Sagunto	0,26	4	Corral de Rivera
11-06-10	Elx/Elche	0,17	1	La Marina
12-06-10	Lucena del Cid	0,01	0	Pineda
12-06-10	Polinyà del Xúquer	0,10	1	La Gual
12-06-10	Culla	0,00	0	Sales de Matella
12-06-10	Alberic	0,10	1	Algoletxa-Rib. Xuquer
13-06-10	Rafelcofer	0,00	2	Montaña La Creu
14-06-10	Alacant/Alicante	0,00	1	Sta. Faz
15-06-10	Cortes de Arenoso	0,00	0	Rocha
17-06-10	Xàtiva	0,18	1	Clot de la Torre
18-06-10	Albaida	0,01	0	Almaseretes
18-06-10	Sant Joan de Moró	0,02	0	Frontón
20-06-10	Elx/Elche	0,80	1	Puçol
21-06-10	Les Coves de Vinromà	0,10	2	Valle del Ángel
29-06-10	Ares del Maestre	1,50	0	Mas del Pla
30-06-10	Llaurí	0,50	1	Pla de gorra

Julio

Fecha	Municipio	Sup	Causa	Paraje
02-07-10	Torreveja	0,00	1	La Redonda (P.N. La Mata)
02-07-10	Domeño	0,00	0	Jórgola Alta
08-07-10	Alacant/Alicante	97,21	2	Atalayas/Bacarot
08-07-10	Sumacàrcer	0,01	3	Subida al depósito
09-07-10	Alquería de la Comtessa/Alquería de la Conca	2,00	1	El Rabal
09-07-10	Torreveja	0,00	2	El Salado (P.N. La Mata-Torreveja)
10-07-10	Crevillent	0,34	2	El Monje
11-07-10	Borriol	0,02	2	Benifaet
11-07-10	Alberic	0,05	1	Camí del Trençat
12-07-10	Cullera	1,50	1	Mareny de Sant Ilorenç
13-07-10	Peñíscola	0,10	2	Algira
16-07-10	La Torre d'En Besora	0,50	2	Pedrises
19-07-10	Cullera	0,15	3	La Pedrera-Mantaña de les raboses
20-07-10	Muro de Alcoy	0,05	1	Camí de la Solana
21-07-10	Utiel	0,02	1	Rio Magro
21-07-10	Gandia	5,00	1	La Era Carbo
22-07-10	Sant Mateu	0,00	0	La Bastida
22-07-10	Olocau	0,00	0	Garroferat Cremat
23-07-10	Serra	0,20	0	Broseta
23-07-10	Torrechiva	0,00	0	Huerta Baja
23-07-10	Valencia	2,55	0	Mallada del Saler
23-07-10	Orihuela	0,04	1	Montesenia
24-07-10	Benafigos	0,02	0	Lloma Benafigos
26-07-10	Callosa de Segura	0,00	1	La Pilarica
26-07-10	Orihuela	1,00	2	Urb. Villamartin
26-07-10	Sagunt/Sagunto	2,10	2	Rio Palancia
28-07-10	Santa Pola	0,49	1	Gran Alancat (Bco. Salt)
28-07-10	Carlet	0,60	1	Rio Magro
28-07-10	Simat de la Valldigna	14,50	1	El Toro
29-07-10	Crevillent	0,03	1	San Felipe-Matola (El Hondo)
29-07-10	Sax	0,07	2	La Torre
29-07-10	La Vall d'Uixó	0,01	0	El Piñar
29-07-10	Penàguila	0,05	2	Puntarro
29-07-10	Montesa	0,50	1	Bco. del Caldero
29-07-10	Lucena del Cid	0,00	0	El Cabezo
29-07-10	Llíria	0,02	3	Navajo Oscuro
30-07-10	Castalla	0,00	2	Camí de la Bola
31-07-10	Carlet	0,17	1	Bco. La Parra
31-07-10	Carlet	0,03	1	El Tislar

Agosto

Fecha	Municipio	Sup	Causa	Paraje
01-08-10	Benidoleig	2,00	1	Colina del Sol
01-08-10	Beniarbeig	3,10	3	Montanya de Rafalets
02-08-10	Tavernes de la Valldigna	0,25	2	Caicha
02-08-10	Petrer	0,01	1	Casa Cancio
03-08-10	Llíria	0,25	1	Coto Catala-Tos Pelat
04-08-10	Ibi	0,05	1	Mas de Felip
04-08-10	Crevillent	0,01	1	Saladar
05-08-10	Barxeta	8,00	4	Lloma l'horta-Lloma les Estretes
05-08-10	Jérica	0,02	2	Fuente de Benabal
06-08-10	Guardamar del Segura	0,01	1	Urb. Pinomar
07-08-10	Camporrobles	0,00	1	Los Reguerillos
07-08-10	Santa Pola	1,43	1	Balsares (Gran Alacant)
08-08-10	Valencia	0,10	1	Mallada del Saler
08-08-10	Barxeta	0,50	1	La Guitarreta
08-08-10	Elx/Elche	0,00	3	Perleta
09-08-10	Pedralba	1,40	2	Remolino
09-08-10	Serra	0,00	2	Algepsars
09-08-10	Benafigos	0,01	0	Robol
09-08-10	San Isidro	0,11	1	Camí Almajal
09-08-10	Onda	0,20	0	Pas de Fulla
09-08-10	Benafigos	0,00	0	Mas de Marin
10-08-10	Xaló	2,50	0	Massils
10-08-10	La Pobla Tornesa	0,01	0	La Balaguera
10-08-10	Alcalà de Xivert	0,01	0	Ermita de Santa Lucía
10-08-10	Albalat dels Tarongers	0,00	0	Tossal de la Molinera
10-08-10	Náquera	0,00	0	Algepsar
10-08-10	Aielo de Rugat	0,01	0	Tossalet de les Bases
10-08-10	Bocairent	0,03	0	Casa Galbis
10-08-10	Facheca	1,00	2	Lloma dels Conills
10-08-10	Beniarbeig	0,00	0	Bancalet Blanc
11-08-10	La Font de la Figuera	0,01	0	La Felipa
11-08-10	Onil	0,01	0	Arguila
12-08-10	Fanzara	0,00	0	El Muladar
12-08-10	El Pinós/Pinoso	0,14	4	Las Tres Fuentes
12-08-10	Montanejos	0,01	0	La Copa
14-08-10	Zucaina	0,03	0	El Pron
14-08-10	Toga	0,00	0	El Castillet
14-08-10	Marines	1,10	0	Los Panizares/El Mojar de la Solana
15-08-10	Alfarp	0,05	1	Pantano de Carlet
17-08-10	Bétera	0,05	2	La Lloma de la Creu
19-08-10	Requena	0,00	0	Loma del Churro

20-08-10	Chelva	0,01	0	Bercuta
21-08-10	Guardamar del Segura	0,02	1	Dunas Guardamar(Pinada Ventorrillo)
22-08-10	Xàtiva	2,00	1	El Moli - Riu Canyoles
23-08-10	Guardamar del Segura	2,00	1	Playa del Rebollo
23-08-10	Moncofa	1,00	4	Corral Vell
23-08-10	Llutxent	2,00	2	
23-08-10	Xàbia/Jávea	0,00	4	Pujol - PN El Montgó
23-08-10	Vall de Ebo	4,00	1	Pla del Misera
23-08-10	Bolbaite	1,12	1	Pozo Caco
24-08-10	Xàtiva	1,50	1	Bolvents
25-08-10	Bétera	0,02	2	Espinar
26-08-10	Cocentaina	2,10	1	Penella
26-08-10	L'Alfàs del Pí	0,50	3	El Romeral
27-08-10	Tuéjar	3,00	1	Corral del Plano
27-08-10	La Romana	0,15	3	Algayat
27-08-10	Xàtiva	0,25	2	Margen izquierdo riu Canyoles
27-08-10	La Torre de les Maçanes/Torremanzanas	0,40	3	Finca Barrinada
28-08-10	Guardamar del Segura	5,00	1	La Mata
28-08-10	Guardamar del Segura	0,30	1	Campico
28-08-10	La Salzadella	0,50	2	Bobalar
28-08-10	Albalat dels Tarongers	2,50	1	Muntanyeta
28-08-10	Guardamar del Segura	5,80	1	La Mata (El Raso)
29-08-10	Callosa d'En Sarrià	10,35	1	Tossal de Molla
29-08-10	San Miguel de Salinas	1,00	1	La Balsa
30-08-10	Agullent	0,06	1	Barranco del sapo
30-08-10	Castelló de Rugat	0,02	1	Barranco de Barraix
30-08-10	Monòver/Monóvar	0,10	3	Zafarich

Septiembre

Fecha	Municipio	Sup	Causa	Paraje
02-09-10	Santa Pola	0,03	2	Vereda de Cendres
02-09-10	Les Coves de Vinromà	1,50	0	Cubelles
03-09-10	Benidoleig	0,05	1	Camino del cementerio
04-09-10	Montesa	0,45	1	Condoyer
04-09-10	Utiel	0,04	1	Rio Magro
04-09-10	Guardamar del Segura	0,03	1	Pallaret
04-09-10	Vilafamés	0,03	0	Camí Vell (Foia)
04-09-10	Morella	0,00	0	Monte Herbasset
04-09-10	Alcoi/Alcoy	1,60	1	Xirillent (costera la rata)
04-09-10	Alcalà de Xivert	0,48	2	El Bassol
05-09-10	Almenara	0,10	0	Muntanyeta de la Bassa

06-09-10	Castelló de Rugat	0,25	1	Bco. Marxilent
06-09-10	Benidoleig	0,10	1	Camino Urb. España la Vieja
06-09-10	Alfafara	99,02	1	Solana-Collado -la Guerra-Torrater
06-09-10	Ali. Iniciado otra provincia	554,89	1	Serratella - Casa Ponce (Ontinyent)
06-09-10	Val. Iniciado otra provincia	373,42	1	Collado de la Guerra (Alfafara)
06-09-10	Peñíscola	9,00	2	Cala Argilaga
06-09-10	Simat de la Vallidigna	233,78	1	Barranc de les Cases
06-09-10	Ontinyent	1.957,17	1	Casa Ponce
06-09-10	Gandia	0,50	1	Santa Ana
06-09-10	Alfarp	0,50	2	L'Almaguer
07-09-10	Barxeta	0,50	2	El Moli
07-09-10	Rafelguaraf	2.071,77	1	La Lloma de Vicentico y otras
07-09-10	L'Alqueria de Asnar	1,20	1	Bco. de Vargues
07-09-10	Turís	0,08	1	Castellet
08-09-10	La Vila Joiosa/Villajoyosa	0,10	2	Venta del Charco
08-09-10	Antella	0,08	1	Isla del Pla
08-09-10	Sagunt/Sagunto	0,30	2	Montanyeta de Pique
09-09-10	Banyeres de Mariola	0,02	1	Benassaid
09-09-10	Sant Joan de Moró	3,00	4	Marieta La Serra
09-09-10	Tavernes de la Vallidigna	1,00	1	La Cahicha
09-09-10	Llíria	0,15	3	
09-09-10	Redován	0,07	1	La Pinada
09-09-10	Tuéjar	0,03	1	Los Planillos
09-09-10	Tuéjar	0,65	1	Los Planillos
10-09-10	Onil	0,01	1	Alquitrana
10-09-10	Agost	0,40	1	Las Lomas
11-09-10	Beniarrés	0,01	1	Pantano de Beniarrés
11-09-10	Guardamar del Segura	0,28	1	Moncayo (Pallaret)
11-09-10	Planes	0,04	4	Lomas Arena (Casaques)
13-09-10	Riba-roja de Túria	0,02	3	El Quint
13-09-10	Barxeta	0,10	1	Bco. Atmetler
15-09-10	Benavites	0,40	1	Assagador Benavites
16-09-10	Tuéjar	0,01	1	Peña Real
17-09-10	Vall de Gallinera	0,05	0	Sª Almirante
18-09-10	Bicorp	0,00	0	La Era del Bolo
19-09-10	Utiel	0,10	2	Las Tendetas
26-09-10	Valencia	0,00	2	Rafalell
27-09-10	Sagunt/Sagunto	1,12	4	El Picayo
28-09-10	Aielo de Rugat	0,05	1	La Serreta de la Creu
29-09-10	Quatretonda	6,00	1	Bco. Pas de Castello
30-09-10	Beniardá	1,50	1	Bco. de la Canal
30-09-10	Villena	0,00	2	Sierra de la Villa

Octubre

Fecha	Municipio	Sup	Causa	Paraje
02-10-10	Torrent	0,15	2	Mas de los Giles
02-10-10	Alcalà de Xivert	0,10	2	Palaba
02-10-10	Torreveija	0,05	1	Parque Natural de la Mata
03-10-10	Villalonga	0,12	1	Azud Villalonga (rio serpis)
03-10-10	Crevillent	0,10	1	P.N. El Hondo
04-10-10	Confrides	5,00	2	Betxinquí
04-10-10	Torreveija	0,07	4	P.N. La Mata
04-10-10	Llíria	0,30	2	Pou de Gerardo
04-10-10	Torreveija	0,04	4	P.N. La Mata-Torreveija
04-10-10	Torreveija	0,01	4	P.N. La Mata
05-10-10	Alcalà de Xivert	0,05	2	La Serreta
06-10-10	Llombai	0,07	2	Barranc de la Madrina
06-10-10	Benicolet	0,20	3	Raco del Pi-Llobera
07-10-10	El Pinós/Pinoso	0,03	1	Barranco tres fuentes
08-10-10	Benigánim	0,25	2	Azagador
08-10-10	Chella	0,50	2	Matet
08-10-10	La Torre de les Maçanes/Torremanzanas	0,20	2	El Sirvent
09-10-10	Torreveija	1,00	1	El Raso (P.N. La Mata)
11-10-10	Manuel	0,50	4	El Algarrobo
17-10-10	Fondó de les Neus / Hondón de las Nieves	0,20	1	Sª del Caminanto
26-10-10	Alzira	0,06	1	Bco. Enquerancia
28-10-10	Moixent/Mogente	0,10	3	Camí de Bellús
28-10-10	Sagunt/Sagunto	0,00	4	Urbanización Monte Picayo
31-10-10	Alcalalí	0,50	1	Camino de la huerta al molino

Noviembre

Fecha	Municipio	Sup	Causa	Paraje
02-11-10	Serra	0,03	4	Font Llentiscle
03-11-10	Torreveija	0,08	3	Puntal de la Vibora (P.N. El Hondo)
03-11-10	Xaló	0,03	2	Passula
03-11-10	Oliva	0,15	1	Sant Pere
05-11-10	Guardamar del Segura	0,10	1	La Pipa
06-11-10	Guardamar del Segura	0,05	3	La Pipa
09-11-10	Guardamar del Segura	3,00	1	Urb. Raso (P.N. Mata)
10-11-10	Sierra Engarcerán	0,10	2	Bco. de la Guitarra
12-11-10	Benimuslem	0,05	2	Camí Molla
13-11-10	Villalonga	0,05	1	El Azud
13-11-10	Villalonga	0,05	1	Creueta
13-11-10	San Miguel de Salinas	0,00	2	La Bojosa
14-11-10	Balones	1,00	2	Costurera
14-11-10	Vilamarxant	1,00	1	Cauce Rio Turia, Pte. La Barca
14-11-10	Guadassuar	0,07	1	Casa de la Doctora-El Pelat
20-11-10	Guardamar del Segura	0,15	1	La Pipa
22-11-10	Requena	0,04	1	Rambla Albosa-Penen
23-11-10	Polop	0,10	2	Puig Campana
24-11-10	Useras/Les Useres	0,00	4	Ferriset
29-11-10	Tavernes de la Valldigna	0,00	3	Motor l'Ombria

Diciembre

Fecha	Municipio	Sup	Causa	Paraje
04-12-10	Almenara	0,01	0	darrere de la Corona
24-12-10	Les Coves de Vinromà	1,50	3	Mas canterera alta
25-12-10	Favara	0,15	2	El Pelirrado
28-12-10	Villafranca del Cid/Vilafranca	0,01	3	Camí Vell de Vilafranca

Códigos de causas

- (0) Rayo
- (1) Intencionada
- (2) Negligencia
- (3) Desconocida/Investigación
- (4) Otras

DOCV/BOE

Enero

- **DOCV núm. 6194**, de 28.01.2010. Conselleria de Medio Ambiente, Agua, Urbanismo y Vivienda RESOLUCIÓN de 14 de diciembre de 2009, del conseller de Medio Ambiente, Agua, Urbanismo y Vivienda, por la que se aprueba el Plan local de prevención de incendios forestales de Bicorp. [2010/445]
- **DOCV núm. 6183**, de 13.01.2010. Conselleria de Medio Ambiente, Agua, Urbanismo y Vivienda RESOLUCIÓN de 7 de diciembre de 2009, del conseller de Medio Ambiente, Agua, Urbanismo y Vivienda, por la que se aprueba el Plan local de prevención de incendios forestales de Gandia. [2009/14591]

Febrero

- **DOCV** núm. 6212, de 23.02.2010. Conselleria de Medio Ambiente, Agua, Urbanismo y Vivienda. RESOLUCIÓN de 26 de enero de 2010, del conseller de Medio Ambiente, Agua, Urbanismo y Vivienda, por la que se aprueba el Plan Local de Prevención de Incendios Forestales de Quesa. [2010/1708]
- **DOCV** núm. 6212, de 23.02.2010. Conselleria de Medio Ambiente, Agua, Urbanismo y Vivienda. RESOLUCIÓN de 26 de enero de 2010, del conseller de Medio Ambiente, Agua, Urbanismo y Vivienda, por la que se aprueba el Plan Local de Prevención de Incendios Forestales de Venta del Moro. [2010/1702]
- **DOCV** núm. 6212, de 23.02.2010. Conselleria de Gobernación Resolución de 19 de febrero de 2010, de la Conselleria de Gobernación, de corrección de errores del anuncio de licitación del expediente número CNMY10/DGPEIE/25, de contratación de las obras para la construcción de una base aérea de helicópteros de extinción de incendios forestales en Tírig. [2010/1909]

- **DOCV** núm. 6212, de 23.02.2010. Conselleria de Medio Ambiente, Agua, Urbanismo y Vivienda. RESOLUCIÓN de 25 de enero de 2010, del conseller de Medio Ambiente, Agua, Urbanismo y Vivienda, por la que se aprueba el Plan Local de Prevención de Incendios Forestales de Barxeta. [2010/1646]
- **DOCV** núm. 6210, de 19.02.2010. Conselleria de Governación Licitación número CNMY10/DGPEIE/25. Construcción de una base aérea de helicópteros de extinción de incendios forestales en Tírig. [2010/1804]
- **DOCV** núm. 6208, de 17.02.2010. Conselleria de Medio Ambiente, Agua, Urbanismo y Vivienda Información pública del Plan de Prevención de Incendios Forestales del Parque Natural de Puebla de San Miguel. [2010/1688]
- **DOCV** núm. 6203, de 10.02.2010. Conselleria de Medio Ambiente, Agua, Urbanismo y Vivienda RESOLUCIÓN de 28 de diciembre de 2009, del conseller de Medio Ambiente, Agua, Urbanismo y Vivienda, por la que se aprueba el Plan Local de Prevención de Incendios Forestales de Mogente. [2010/926]

Marzo

- **DOCV** DOCV núm. 6233, de 25.03.2010. Conselleria de Medio Ambiente, Agua, Urbanismo y Vivienda RESOLUCIÓN de 2 de marzo de 2010, del conseller de Medio Ambiente, Agua, Urbanismo y Vivienda, por la que se aprueba el Plan Local de Prevención de Incendios Forestales de La Font de la Figuera. [2010/2948]
- **DOCV** DOCV núm. 6225, de 12.03.2010. Conselleria de Medio Ambiente, Agua, Urbanismo y Vivienda RESOLUCIÓN de 2 de marzo de 2010, de la directora general de Gestión del Medio Natural, por la cual se conceden las primas correspondientes al ejercicio 2009, para eliminación de restos agrícolas y vegetación no deseable sin empleo del fuego, en cultivos agrícolas leñosos de secano situados en una franja de 500 metros alrededor de los terrenos forestales incluidos en parques naturales de la Comunitat Valenciana. [2010/2780].
- **BOE** Ministerio de la Presidencia (BOE de 23/03/2010 - Sección I). Real Decreto 344/2010, de 19 de marzo, por el que se amplía el ámbito de aplicación de la Ley 3/2010, de 10 de marzo, por la que se aprueban medidas urgentes para paliar los daños producidos por los incendios forestales y otras catástrofes naturales ocurridas en varias comunidades autónomas.
- **BOE** Jefatura del Estado (BOE de 11/03/2010 - Sección I). Ley 3/2010, de 10 de marzo, por la que se aprueban medidas urgentes para paliar los daños producidos por los incendios forestales y otras catástrofes naturales ocurridos en varias Comunidades Autónomas
- **BOE** Ministerio de Justicia (BOE de 02/03/2010 - Sección II). Real Decreto 218/2010, de 1 de marzo, por el que se nombra Fiscal adscrita al Fiscal de Sala Coordinador contra los delitos relativos a la ordenación del territorio y la protección del patrimonio histórico, del medio ambiente e incendios forestales a doña Raquel Muñoz Aranz.

Abril

- **BOE** número 99 de 24/4/2010. Anuncio de licitación de: Dirección General de Protección Civil y Emergencias. Objeto: Servicio de teledetección satelital y simulador de incendios avanzado para la defensa contra incendios forestales. Expediente: 10A080. Ministerio del Interior
- **BOE** Ministerio del Interior (BOE de 24/04/2010 - Sección I). Orden INT/997/2010, de 19 de abril, por la que se modifica la Orden INT/865/2010, de 7 de abril, por la que se amplía el ámbito de aplicación de la Ley 3/2010, de 10 de marzo, por la que se aprueban medidas urgentes para paliar los daños producidos por los incendios forestales y otras catástrofes naturales ocurridas en varias Comunidades Autónomas
- **BOE** Ministerio de Política Territorial (BOE de 24/04/2010 - Sección III). Orden TER/1005/2010, de 22 de abril, sobre procedimiento de concesión de subvenciones para paliar los daños producidos por los incendios forestales y otras catástrofes naturales ocurridas en varias Comunidades Autónomas.
- **BOE** Ministerio del Interior (BOE de 09/04/2010 - Sección I). Orden INT/865/2010, de 7 de abril, por la que se amplía el ámbito de aplicación de la Ley 3/2010, de 10 de marzo, por la que se aprueban medidas urgentes para paliar los daños producidos por los incendios forestales y otras catástrofes naturales ocurridas en varias Comunidades Autónomas.

Mayo

- **DOCV** núm. 6275, de 26.05.2010. Conselleria de Medio Ambiente, Agua, Urbanismo y Vivienda **CORRECCIÓN** de errores de la Resolución de 14 de mayo de 2010, de la Conselleria de Medio Ambiente, Agua, Urbanismo y Vivienda, por la que se resuelve la convocatoria de ayudas destinadas a la realización de actividades de voluntariado ambiental en prevención de incendios forestales. [2010/5999].
- **DOCV** núm. 6272, de 21.05.2010. Conselleria de Medio Ambiente, Agua, Urbanismo y Vivienda **RESOLUCIÓN** de 23 de abril de 2010, del conseller de Medio Ambiente, Agua, Urbanismo y Vivienda, por la que se aprueba el Plan Local de Prevención de Incendios Forestales de Gilet. [2010/5349]
- **DOCV** núm. 6272, de 21.05.2010. Conselleria de Medio Ambiente, Agua, Urbanismo y Vivienda **RESOLUCIÓN** de 23 de abril de 2010, del conseller de Medi Ambient, Aigua, Urbanisme i Habitatge, por la que se aprueba el Plan local de prevención de incendios forestales de Bellús (Valencia). [2010/5330]
- **DOCV** núm. 6271, de 20.05.2010. Conselleria de Medio Ambiente, Agua, Urbanismo y Vivienda **RESOLUCIÓN** de 14 de mayo de 2010, de la Conselleria de Medio Ambiente, Agua, Urbanismo y Vivienda, por la que se resuelve la convocatoria de ayudas destinadas a la realización de actividades de voluntariado ambiental en prevención de incendios forestales. [2010/5698]
- **DOCV** núm. 6264, de 11.05.2010. Conselleria de Medio Ambiente, Agua, Urbanismo y Vivienda **Información pública del Plan de Prevención de Incendios Forestales del Parque Natural de Chera-Sot de Chera**. [2010/4883]

- **DOCV** núm. 6263, de 10.05.2010. Conselleria de Medio Ambiente, Agua, Urbanismo y Vivienda RESOLUCIÓN de 6 de abril de 2010, del conseller de Medio Ambiente, Agua, Urbanismo y Vivienda, por la que se aprueba el Plan Local de Prevención de Incendios Forestales de Dos Aguas. [2010/4844]

Junio

- **DOCV** núm. 6294, de 22.06.2010. Agencia Valenciana de Fomento y Garantía Agraria RESOLUCIÓN de 17 de junio de 2010, de la directora de la Agencia Valenciana de Fomento y Garantía Agraria (AVFGA), por la que se convocan para el año 2010 las ayudas, financiadas por FEADER, para la eliminación de restos agrícolas y vegetación no deseable sin empleo del fuego, en cultivos agrícolas leñosos de secano situados en una franja de 500 metros alrededor de terrenos forestales incluidos en parques naturales de la Comunitat Valenciana. [2010/7089]
- **DOCV** 6293, de 21.06.2010. Conselleria de Medio Ambiente, Agua, Urbanismo y Vivienda RESOLUCIÓN de 15 de junio de 2010, de la Conselleria de Medio Ambiente, Agua, Urbanismo y Vivienda, por la que se publican las valoraciones detalladas correspondientes a la convocatoria de ayudas destinadas a la realización de actividades de voluntariado ambiental en prevención de incendios forestales.
- **DOCV** núm. 6286, de 10.06.2010. Conselleria de Medio Ambiente, Agua, Urbanismo y Vivienda CORRECCIÓN de errores de la Resolución de 14 de mayo de 2010, de la Conselleria de Medio Ambiente, Agua, Urbanismo y Vivienda, por la que se resuelve la convocatoria de ayudas destinadas a la realización de actividades de voluntariado ambiental en prevención de incendios forestales. [2010/6518]
- **DOCV** núm. 6279, de 01.06.2010. Conselleria de Medio Ambiente, Agua, Urbanismo y Vivienda RESOLUCIÓN de 17 de mayo de 2010, del conseller de Medio Ambiente, Agua, Urbanismo y Vivienda, por la que se aprueba el Plan Local de Prevención de Incendios Forestales de Otos. [2010/5868]

Julio

- **DOCV** núm. 6317, de 23.07.2010. Conselleria de Medio Ambiente, Agua, Urbanismo y Vivienda RESOLUCIÓN de 25 de junio de 2010, del conseller de Medio Ambiente, Agua, Urbanismo y Vivienda, por la que se aprueba el Plan Local de Prevención de Incendios Forestales de Yátova. [2010/7853]
- **DOCV** núm. 6313, de 19.07.2010. Conselleria de Medio Ambiente, Agua, Urbanismo y Vivienda RESOLUCIÓN de 30 de junio de 2010, del conseller de Medio Ambiente, Agua, Urbanismo y Vivienda, por la que se aprueba el Plan de prevención de incendios forestales del Parque Natural de Puebla de San Miguel. [2010/7820]

Agosto

- **DOCV** núm. 6340, de 25.08.2010. Conselleria de Medio Ambiente, Agua, Urbanismo y Vivienda RESOLUCIÓN de 9 de agosto de 2010, de la directora general de Gestión del Medio Natural, por la cual se conceden ayudas para el 2010, para la puesta en valor de la biomasa forestal residual. [2010/9274]

Septiembre

- **DOCV** núm.6365, de 29.09.2010. Conselleria de Medio Ambiente, Agua, Urbanismo y Vivienda. DECRETO 150/2010, de 24 de septiembre, del Consell, por el que se modifica el Reglamento de la Ley 3/1993, de 9 de diciembre, de la Generalitat, Forestal de la Comunitat Valenciana, y se aprueba la Instrucción Técnica IT-MVLAT para el tratamiento de la vegetación en la zona de protección de las líneas eléctricas aéreas de alta tensión con conductores desnudos a su paso por terrenos forestales. [2010/10409]
- **DOCV** núm.6364, de 28.09.2010. Conselleria de Medio Ambiente, Agua, Urbanismo y Vivienda. RESOLUCIÓN de 20 de septiembre de 2010, del conseller de Medio Ambiente, Agua, Urbanismo y Vivienda, por la que se aprueba el Plan local de prevención de incendios forestales de Bugarra. [2010/10222]
- **DOCV** núm.6364, de 28.09.2010. Conselleria de Medio Ambiente, Agua, Urbanismo y Vivienda. RESOLUCIÓN de 13 de septiembre de 2010, del conseller de Medio Ambiente, Agua, Urbanismo y Vivienda, por la que se aprueba el Plan local de prevención de incendios forestales de Picassent. [2010/10229]
- **DOCV** núm.6362, de 24.09.2010. Conselleria de Medio Ambiente, Agua, Urbanismo y Vivienda. RESOLUCIÓN de 6 de septiembre de 2010, del conseller de Medio Ambiente, Agua, Urbanismo y Vivienda, por la que se aprueba el Plan Local de Prevención de Incendios Forestales de Alzira (Valencia). [2010/10231]

Octubre

- **DOCV** 6377, de 15.10.2010 Conselleria de Medio Ambiente, Agua, Urbanismo y Vivienda. Información pública del Plan de prevención de incendios forestales de la demarcación forestal de Xàtiva.
- **DOCV** 6372, de 08.10.2010 Conselleria de Medio Ambiente, Agua, Urbanismo y Vivienda. Información pública del Plan de prevención de incendios forestales de la demarcación forestal de Alcoi.

Noviembre

- **DOCV** 6400, de 18.11.2010. Conselleria de Medio Ambiente, Agua, Urbanismo y Vivienda. Información pública del Plan de Prevención de Incendios Forestales del Parque Natural de la Tinença de Benifassà. [2010/12414]
- **DOCV** núm.6399, de 17.11.2010. Conselleria de Medio Ambiente, Agua, Urbanismo y Vivienda. Información pública del Plan de Prevención de Incendios Forestales del Parque Natural de Penyagolosa. [2010/12247]

Noticias

- Los días 13 a 15 de enero se desarrolló en Córdoba el *Taller sobre Lecciones Aprendidas de los Grandes Incendios Forestales*, en el cual representantes de las diferentes CC.AA. presentaron las experiencias adquiridas en los grandes incendios forestales ocurridos en el año 2009, en representación de la Comunitat Valenciana la ponente fue Doña Irene Rodríguez Rodrigo, Directora General de Prevención, Extinción de Incendios y Emergencias.
- Los días 13 y 14 de febrero de 2010 se celebraron en Castellón, las IX Jornadas de Puertas Abiertas de Emergencias y Seguridad. Por parte de la Conselleria de Medio Ambiente, Agua, urbanismo y Vivienda, se contó con la presencia de personal Técnico de la Dirección Territorial, Agentes Medioambientales, así como de las Unidades de Prevención, Técnica, Helitransportada y en moto, junto con personal técnico del Plan de Vigilancia. Este año dentro del espacio disponible se realizó la simulación del proceso de una investigación de un incendio forestal, por parte de Agentes Forestales del GOIIF, y para ello se reprodujo un escenario real. Asimismo se elaboró una “maqueta” de un observatorio forestal, con la exposición de los medios que se cuentan en (emisora, brújula, planos, prismáticos, etc.).



Imagen 1: Detalle de la presencia en la Jornada “ 112”

- Los días 11 y 12 de marzo de 2010 se celebró en Cáceres la reunión anual del CLIF, *Comité de Lucha Contra Incendios Forestales*, foro técnico en el que por parte de la Comunitat Valenciana asistieron representantes de las Consellerías de Gobernación y de Medio Ambiente, Agua, Urbanismo y Vivienda.
- El pasado día 28 de abril de 2010, se realizó un ejercicio de quema controlada, en terrenos de la Reserva de Caza de la Muela de Cortés, en el término municipal de Cortes de Pallás (Valencia). Para la ejecución y planificación de la quema se contó con el equipo EPRIF, del Ministerio de Medio Ambiente y Medio Rural y Marino, la Unidad Militar de Emergencias, Unidad Técnica de Prevención de Incendios UT-902 de la Consellería de Medio Ambiente, agua, urbanismo y Vivienda, Brigadas Rurales de Emergencia de la Consellería de Gobernación, Agentes medioambientales y Técnicos tanto de la Dirección General de Gestión del Medio Natural, como de la Dirección Territorial de Valencia. Las labores de la quema se iniciaron a las 9:00 horas, y se finalizaron sobre las 13:00 horas. La superficie afectada fueron aproximadamente 4 hectáreas, divididas en cuatro parcelas, a las que previamente se habían realizado las labores de desbroce perimetral y de división de las parcelas. Para estas labores se contó con una maquina desbrozadora, así como se aprovechó para que la UME realizase labores de creación de líneas o fajas de defensa, con medios manuales.



Imagen 1: Detalle de los trabajos de la quema

- En el marco del proyecto QUALIGOUV (Mejora de la gobernanza y la calidad de la gestión forestal en los espacios naturales protegidos de la región mediterránea) financiado por la Unión Europea a través del programa MED, en el que participan a parte del Servicio de Prevención de Incendios Forestales y Sanidad Forestal, los socios siguientes: AIFM (*Association internationale forets*

mediterranennes), el Parque Natural de los Alpillés, el Parque Natural de Luberon, la *Office National des Forêts*, todos ellos de Francia; la Región de Taranto en Italia; la Región de Murcia en España, y la WWF con participación de sus delegaciones de Italia y Portugal, los días 27 a 29 de Abril se desarrolló en Taranto (Italia) el tercero de los seminarios previstos con el lema “Como definir y poner en práctica la concertación local”

- Igualmente el día 20 al Parque Natural de la Puebla de San Miguel dentro del mismo proyecto QUALIGOUV se desarrolló la visita al sitio piloto de la Comunitat Valenciana.