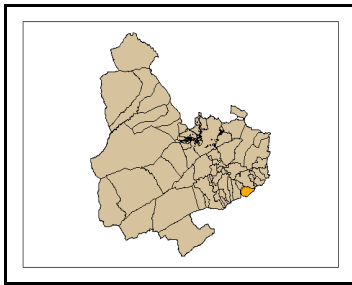


Salem **Codigo INE 462212** **Comarca La Vall d'Albaida**

Datos municipales



Superficie total (ha)	Superficie forestal (ha)	Superficie forestal gestionada GVA (ha)
860,92	508,32	461,30

Montes gestionados por la GVA
V1023V005

Zona Meteorológica 5

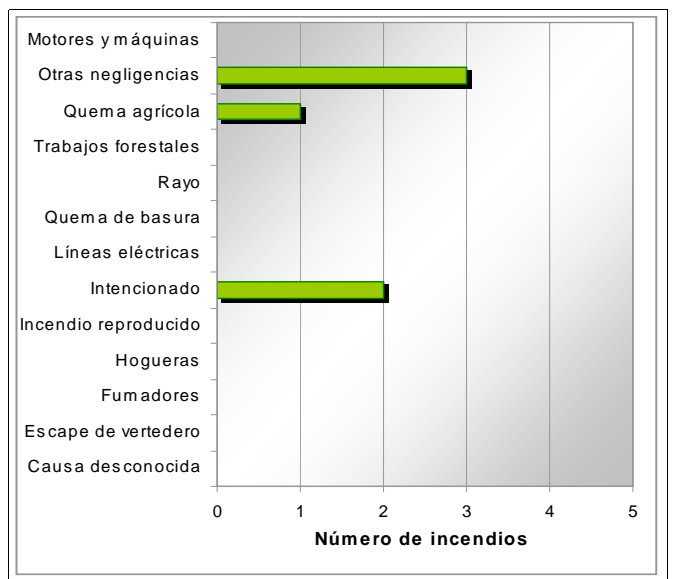
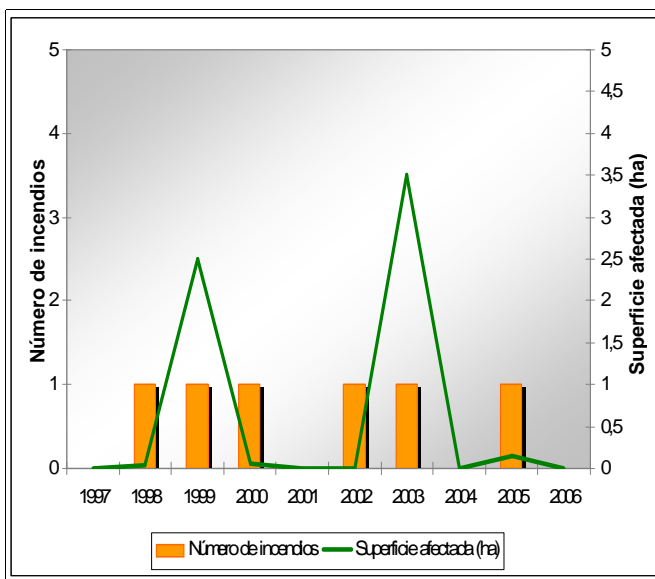
Plan Local de Prevención de Incendios Forestales

Paraje Natural Municipal
No tiene (2009)

Plan Local de Quemass
SI

Parque Natural No tiene (2009)
Plan de Prevención de Incendios Forestales del
Parque Natural

Análisis estadístico



Plan de prevención de causas

Instalaciones recreativas		AR: área recreativa ZA: zona de acampada R: refugio forestal								
Áreas urbanizadas										
Parques eólicos										
Infraestructuras lineales	<table border="1"> <thead> <tr> <th colspan="2">Carreteras</th> </tr> </thead> <tbody> <tr> <td>Autonómica Diputación</td> <td>Longitud total (m) 5.346</td> </tr> </tbody> </table>	Carreteras		Autonómica Diputación	Longitud total (m) 5.346	<table border="1"> <thead> <tr> <th colspan="2">Líneas ferréass</th> </tr> </thead> <tbody> <tr> <td></td> <td>Longitud total (m)</td> </tr> </tbody> </table>	Líneas ferréass			Longitud total (m)
Carreteras										
Autonómica Diputación	Longitud total (m) 5.346									
Líneas ferréass										
	Longitud total (m)									
Polígonos industriales										

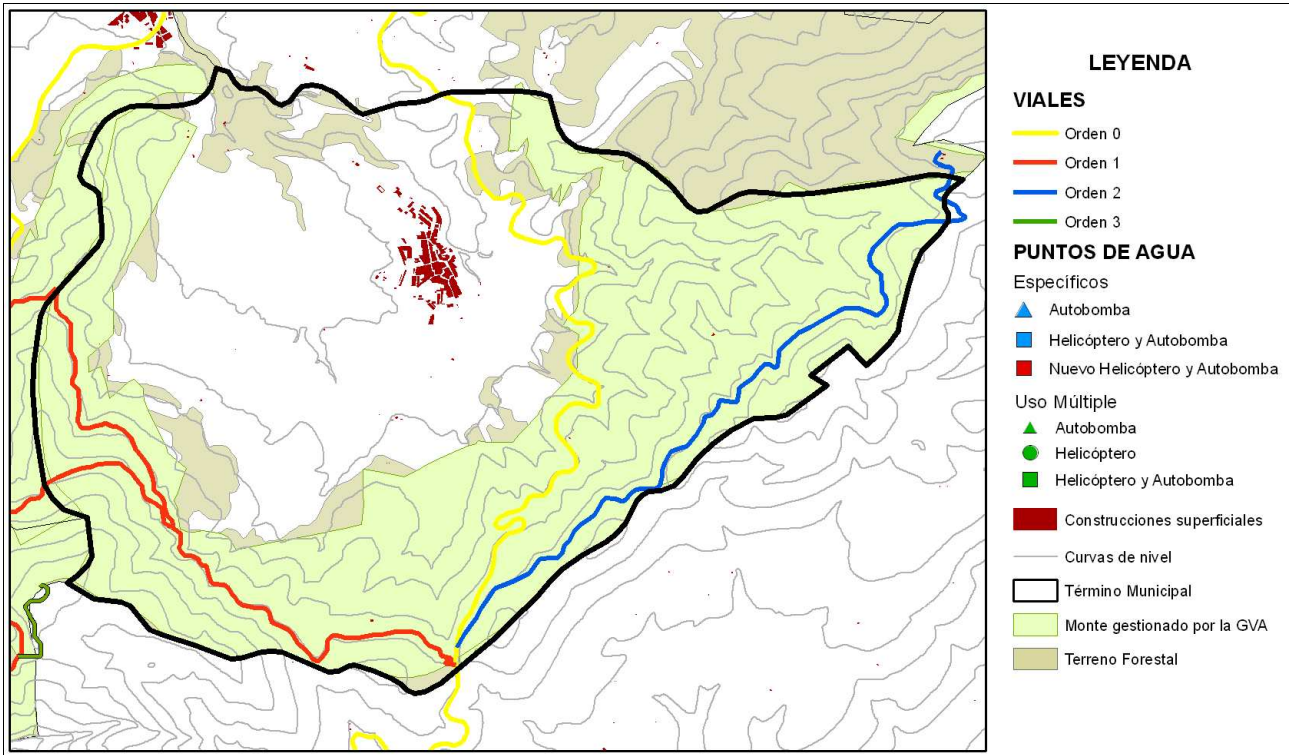
Salem

Código INE 462212

Comarca La Vall d'Albaida

Plan de infraestructuras

Mapa de viales y puntos de agua



Mapa de áreas cortafuegos

