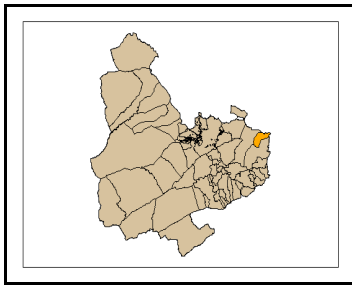


Pinet **Codigo INE 461960** **Comarca La Vall d'Albaida**

Datos municipales



Superficie total (ha)	Superficie forestal (ha)	Superficie forestal gestionada GVA (ha)
1.189,54	943,77	939,40

Montes gestionados por la GVA
V020

Zona Meteorológica 5

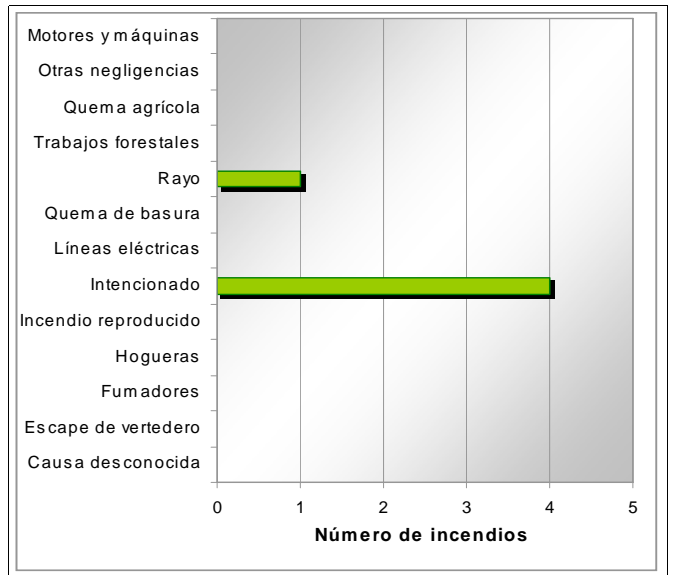
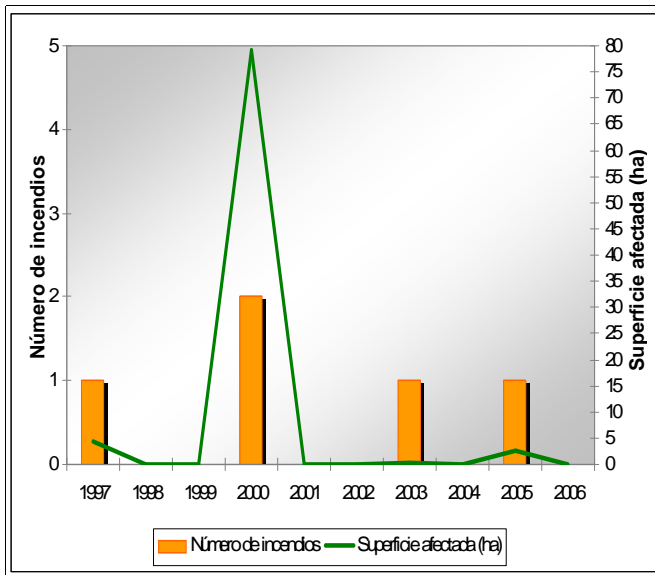
Plan Local de Prevención de Incendios Forestales

Paraje Natural Municipal
El Surar (2005)

Plan Local de Quemass
SI

Parque Natural No tiene (2009)
Plan de Prevención de Incendios Forestales del
Parque Natural

Análisis estadístico



Plan de prevención de causas

Instalaciones recreativas		AR: área recreativa ZA: zona de acampada R: refugio forestal						
Áreas urbanizadas								
Parques eólicos								
Infraestructuras lineales	<table border="1"> <thead> <tr><th>Carreteras</th></tr> </thead> <tbody> <tr> <td>Diputación</td> <td>Longitud total (m) 2.256</td> </tr> </tbody> </table>	Carreteras	Diputación	Longitud total (m) 2.256	<table border="1"> <thead> <tr><th>Líneas ferréass</th></tr> </thead> <tbody> <tr> <td></td> <td>Longitud total (m)</td> </tr> </tbody> </table>	Líneas ferréass		Longitud total (m)
Carreteras								
Diputación	Longitud total (m) 2.256							
Líneas ferréass								
	Longitud total (m)							
Polígonos industriales								

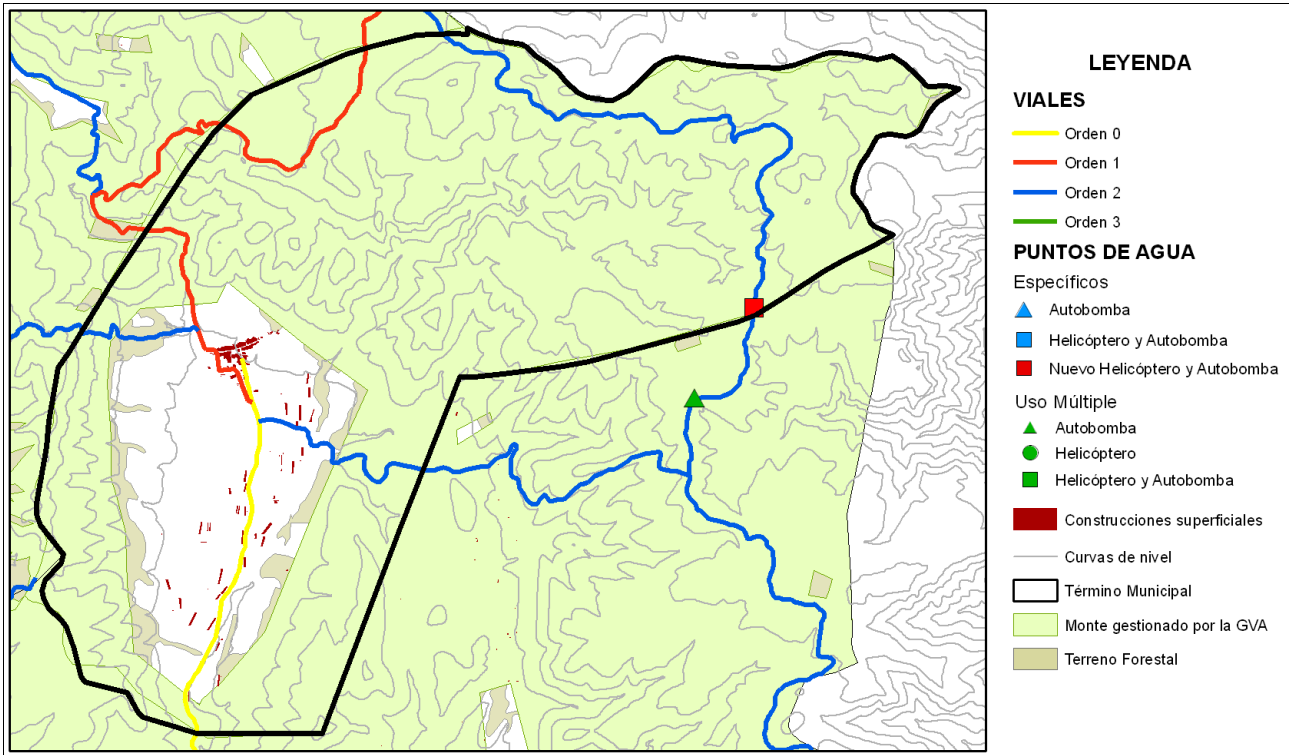
Pinet

Código INE 461960

Comarca La Vall d'Albaida

Plan de infraestructuras

Mapa de viales y puntos de agua



Mapa de áreas cortafuegos

