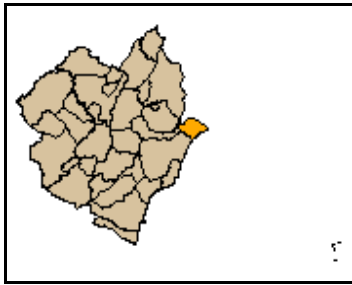


**Torreblanca**      **Codigo INE 121172**      **Comarca**      **La Plana Alta**

Datos municipales



Superficie total (ha)	Superficie forestal (ha)	Superficie forestal gestionada GVA (ha)
2.982,25	539,10	0,00

**Montes gestionados por la GVA**  
No tiene

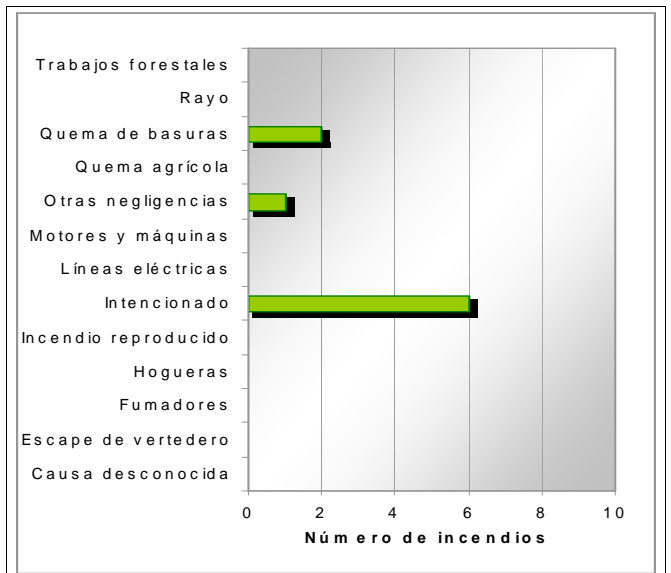
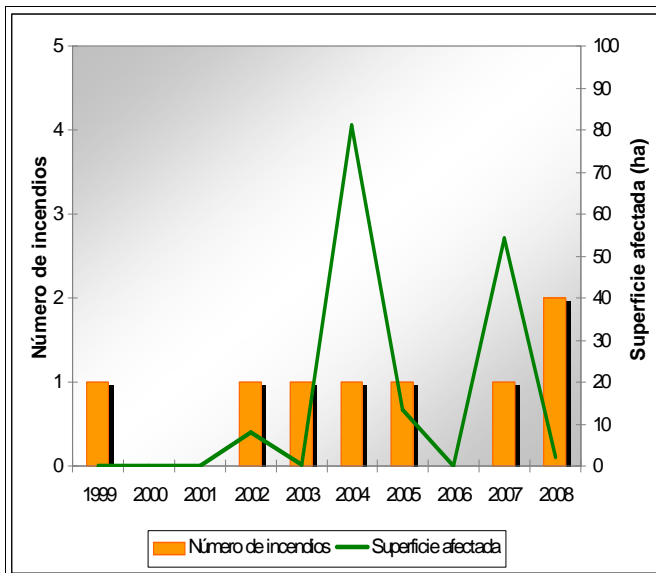
**Zona Meteorológica** 2  
**Plan Local de Prevención de Incendios Forestales**  
No tiene

**Paraje Natural Municipal**  
No tiene

**Plan Local de Quemias**  
Sí (1995)

**Parque Natural** Prat de Cabanes-Torreblanca  
**Plan de Prevención de Incendios Forestales del Parque Natural**  
Sí (2006)

Análisis estadístico



Plan de prevención de causas

<b>Instalaciones recreativas</b>							
<b>Áreas urbanizadas</b>							
<b>Parques eólicos</b>	No tiene						
<b>Infraestructuras lineales</b>	<table border="1"> <thead> <tr> <th colspan="2">Carreteras</th> </tr> </thead> <tbody> <tr> <td>RIGE</td> <td>Longitud total (m)</td> </tr> <tr> <td>Diputación</td> <td>13.736</td> </tr> </tbody> </table>	Carreteras		RIGE	Longitud total (m)	Diputación	13.736
	Carreteras						
RIGE	Longitud total (m)						
Diputación	13.736						
	<table border="1"> <thead> <tr> <th colspan="2">Líneas ferréas</th> </tr> </thead> <tbody> <tr> <td>RENFE</td> <td>Longitud total (m)</td> </tr> <tr> <td></td> <td>5197,12</td> </tr> </tbody> </table>	Líneas ferréas		RENFE	Longitud total (m)		5197,12
Líneas ferréas							
RENFE	Longitud total (m)						
	5197,12						
<b>Polígonos industriales</b>							

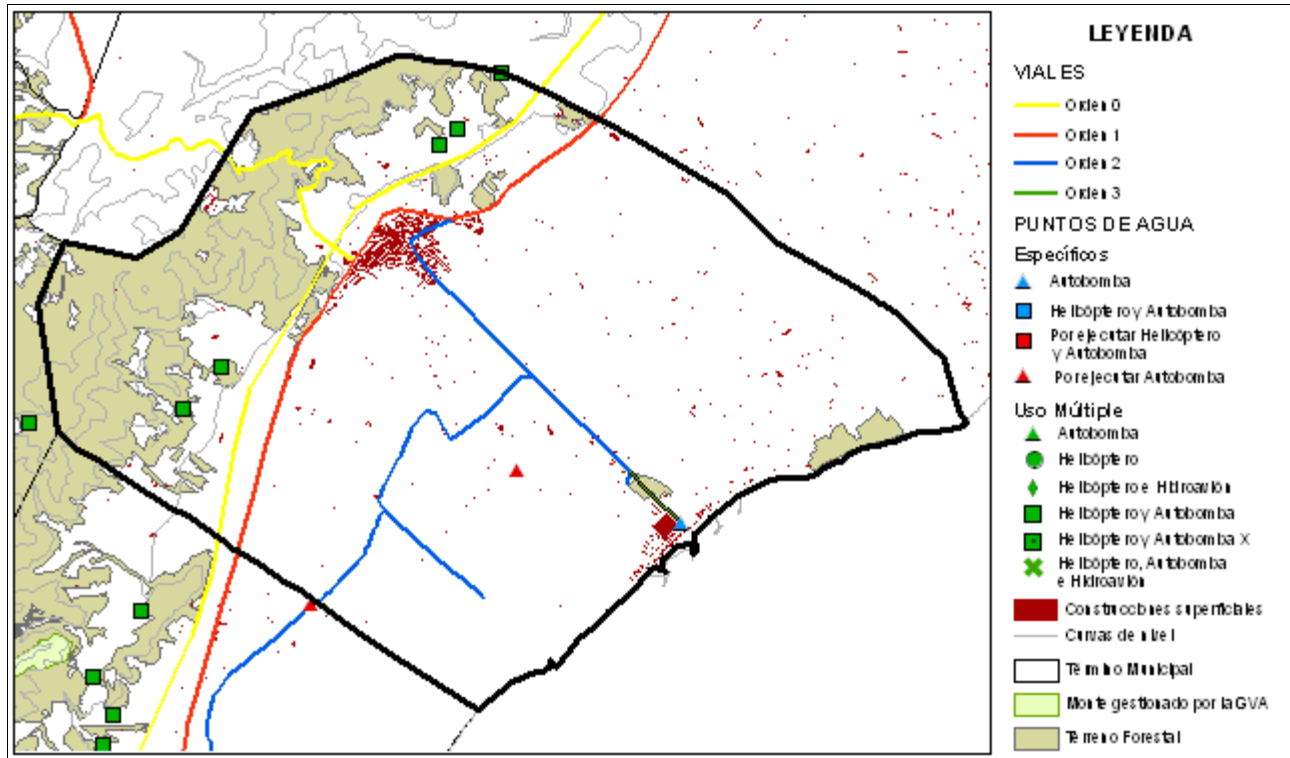
Torreblanca

Código INE 121172

Comarca La Plana Alta

Plan de infraestructuras

Mapa de viales y puntos de agua



Mapa de áreas cortafuegos

