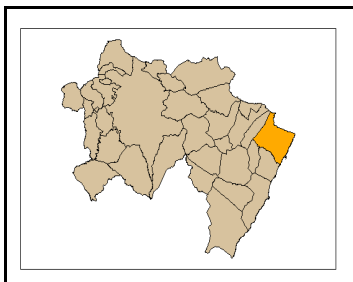


**Vinaròs** **Codigo INE 121384** **Comarca El Baix Maestrat**

Datos municipales



Superficie total (ha)	Superficie forestal (ha)	Superficie forestal gestionada GVA (ha)
9.557,80	453,66	0,00

**Montes gestionados por la GVA**  
No tiene

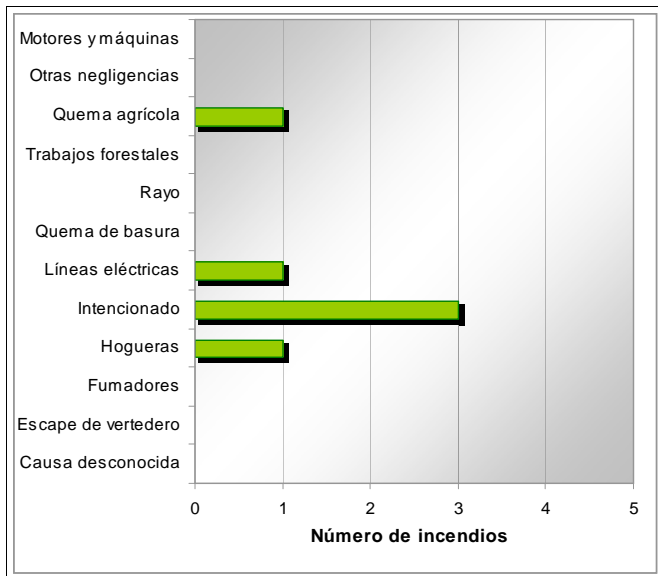
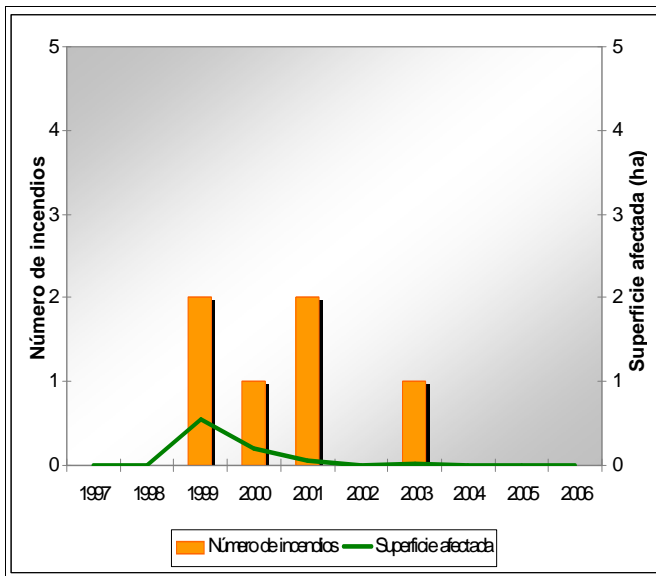
**Zona Meteorológica** 2  
**Plan Local de Prevención de Incendios Forestales**  
No (2009)

**Paraje Natural Municipal**  
No tiene (2009)

**Plan Local de Quemass**  
No

**Parque Natural** No tiene  
**Plan de Prevención de Incendios Forestales del Parque Natural**

Análisis estadístico



Plan de prevención de causas

<b>Instalaciones recreativas</b>		AR: área recreativa ZA: zona de acampada R: refugio forestal
<b>Áreas urbanizadas</b>		
<b>Parques eólicos</b>	No tiene	
<b>Infraestructuras lineales</b>	<b>Carreteras</b> RIGE Autonómica Diputación <b>Longitud total (m)</b> 52.471	<b>Líneas ferréass</b> RENFE <b>Longitud total (m)</b>
	<b>Otras</b>	

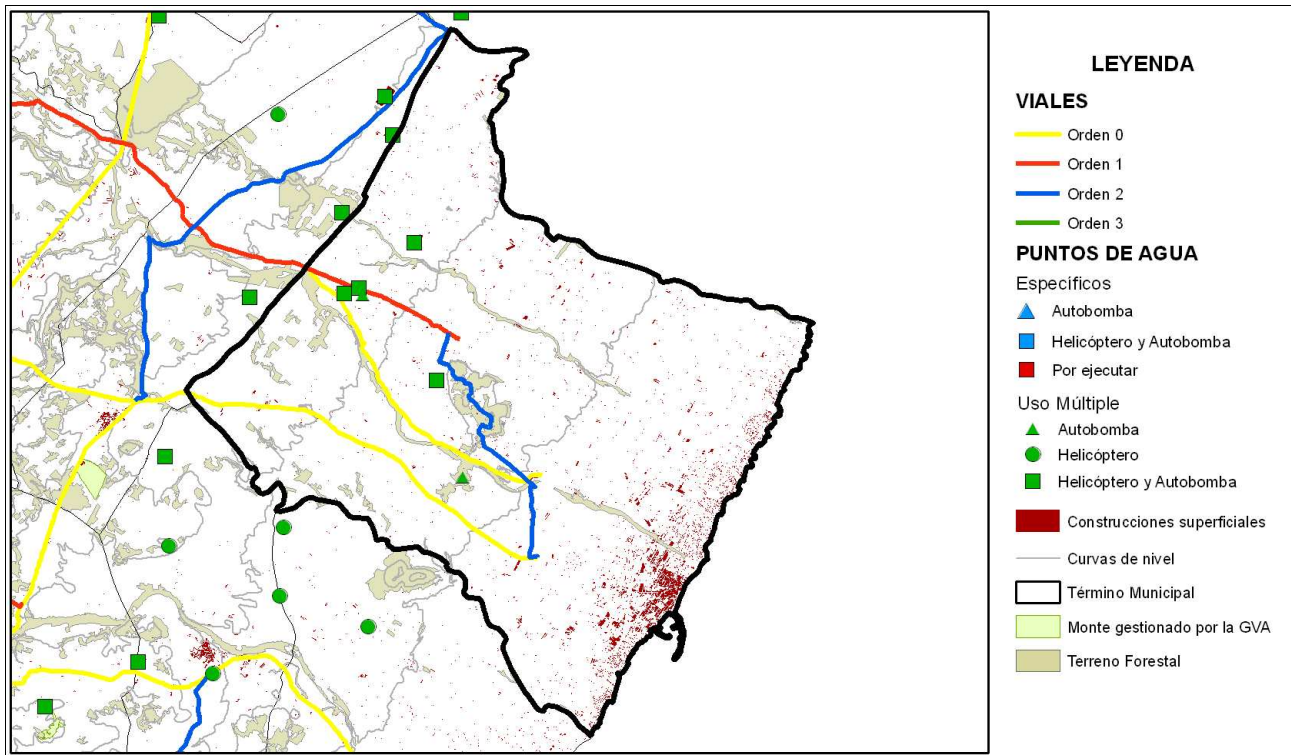
Vinaròs

Código INE 121384

Comarca El Baix Maestrat

Plan de infraestructuras

Mapa de viales y puntos de agua



Mapa de áreas cortafuegos

