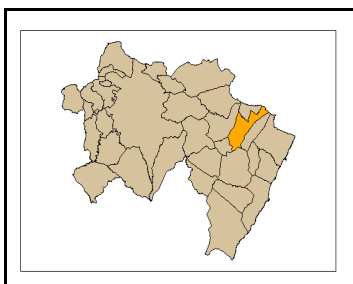


**Traiguera** **Codigo INE 121212** **Comarca El Baix Maestrat**

Datos municipales



| Superficie total (ha) | Superficie forestal (ha) | Superficie forestal gestionada GVA (ha) |
|-----------------------|--------------------------|---|
| 5.982,78              | 1.340,81                 | 287,20                                  |

Montes gestionados por la GVA  
CS073

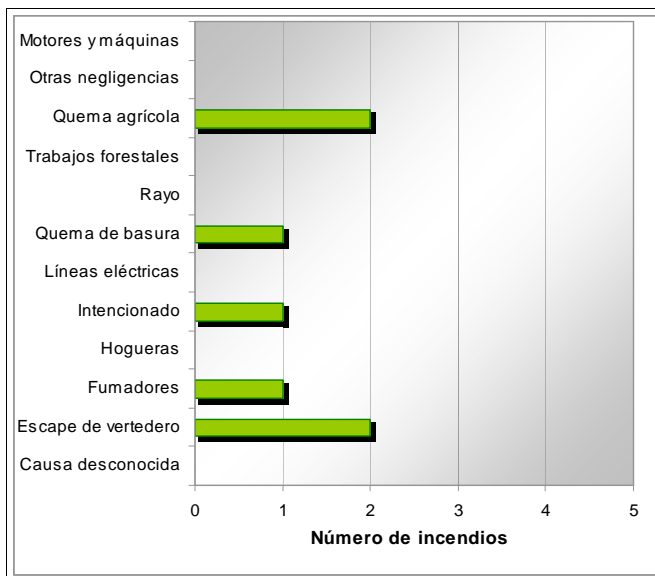
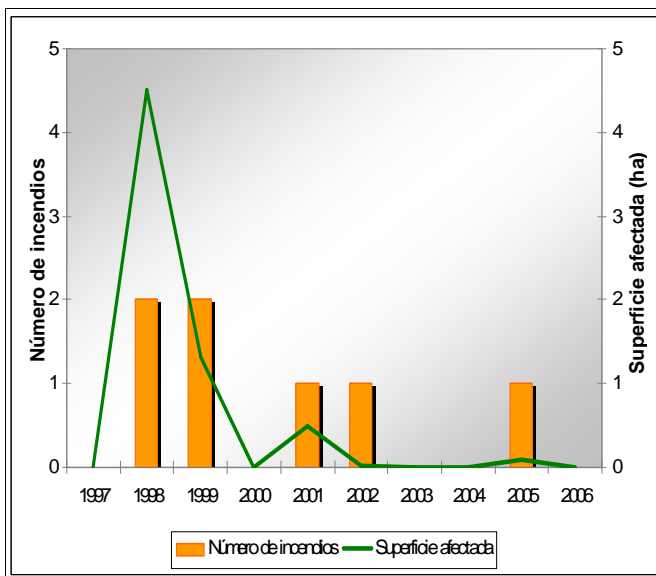
Zona Meteorológica 2  
Plan Local de Prevención de Incendios Forestales  
No (2009)

Paraje Natural Municipal  
No tiene (2009)

Plan Local de Quemass  
Si (2011)

Parque Natural No tiene  
Plan de Prevención de Incendios Forestales del  
Parque Natural

Análisis estadístico



Plan de prevención de causas

|                                  |   |  |
|----------------------------------|---|--|
| <b>Instalaciones recreativas</b> |   | AR: área recreativa<br>ZA: zona de acampada<br>R: refugio forestal |
| <b>Áreas urbanizadas</b>         |   |  |
| <b>Parques eólicos</b>           | No tiene  |  |
| <b>Infraestructuras lineales</b> | <b>Carreteras</b><br>RIGE<br>Autonómica<br>Diputación<br>Longitud total (m)<br>16.964 | <b>Líneas ferréass</b><br>No tiene<br>Longitud total (m)           |
|                                  | <b>Otras</b>  |  |

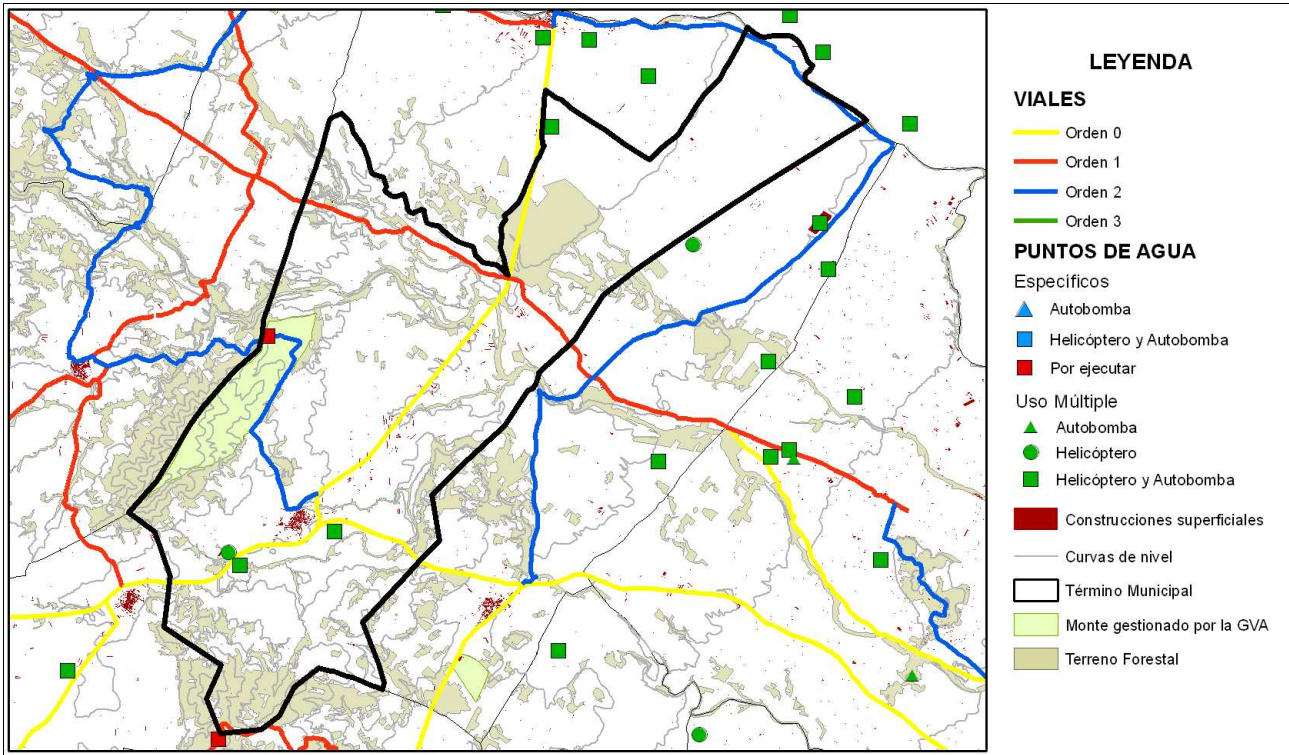
Traiguera

Código INE 121212

Comarca El Baix Maestrat

Plan de infraestructuras

Mapa de viales y puntos de agua



Mapa de áreas cortafuegos

