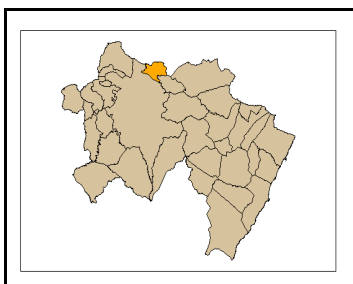


**Herbés** **Codigo INE 120688** **Comarca Els Ports**

Datos municipales



Superficie total (ha)	Superficie forestal (ha)	Superficie forestal gestionada GVA (ha)
2.713,95	2.296,79	233,03

Montes gestionados por la GVA  
CS028

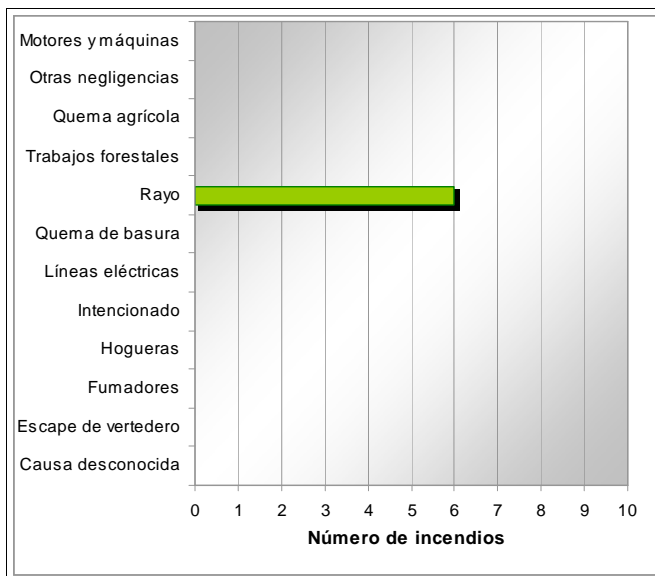
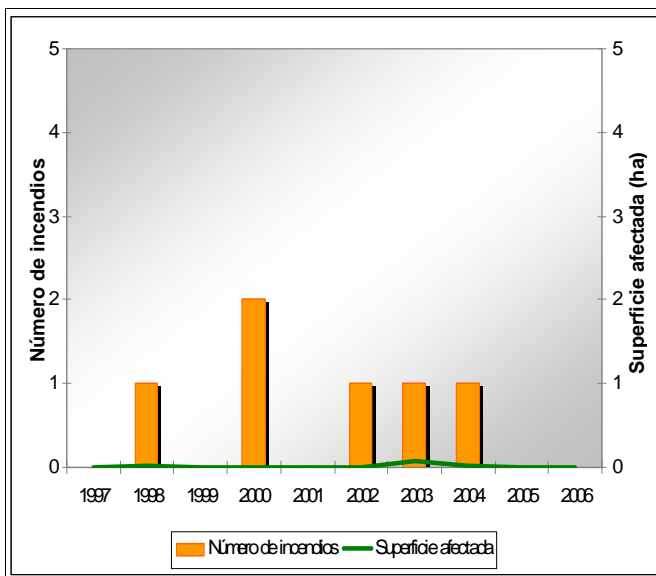
Zona Meteorológica 1 N  
Plan Local de Prevención de Incendios Forestales  
No (2009)

Paraje Natural Municipal  
No tiene (2009)

Plan Local de Quemias  
No

Parque Natural No tiene  
Plan de Prevención de Incendios Forestales del  
Parque Natural

Análisis estadístico



Plan de prevención de causas

<b>Instalaciones recreativas</b>		AR: área recreativa ZA: zona de acampada R: refugio forestal
<b>Áreas urbanizadas</b>		
<b>Parques eólicos</b>	No tiene	
<b>Infraestructuras lineales</b>	<b>Carreteras</b> Diputación Local Longitud total (m) 9.878	<b>Líneas ferréas</b> No tiene Longitud total (m)
	<b>Otras</b>	

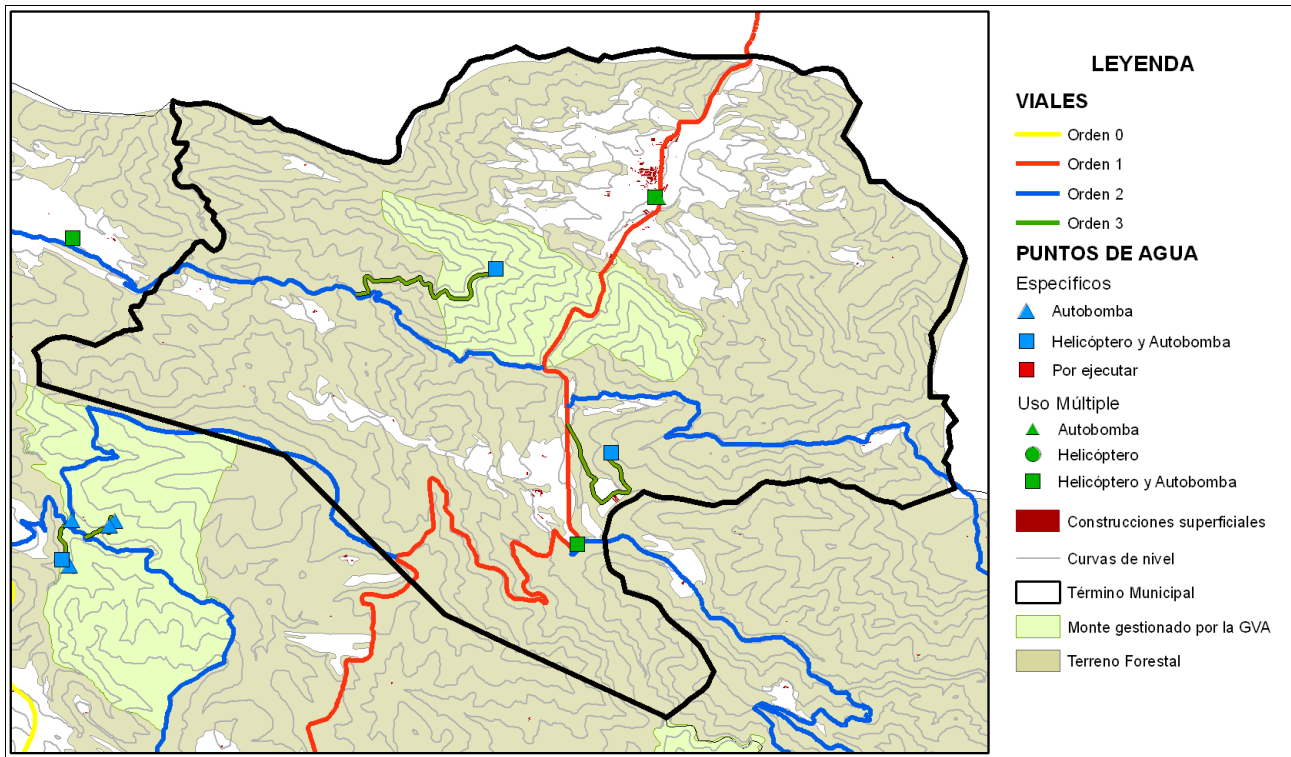
Herbés

Código INE 120688

Comarca Els Ports

Plan de infraestructuras

Mapa de viales y puntos de agua



Mapa de áreas cortafuegos

