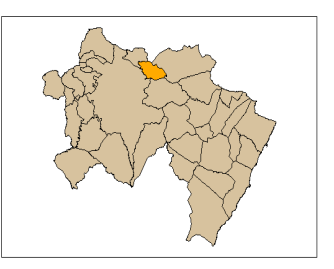
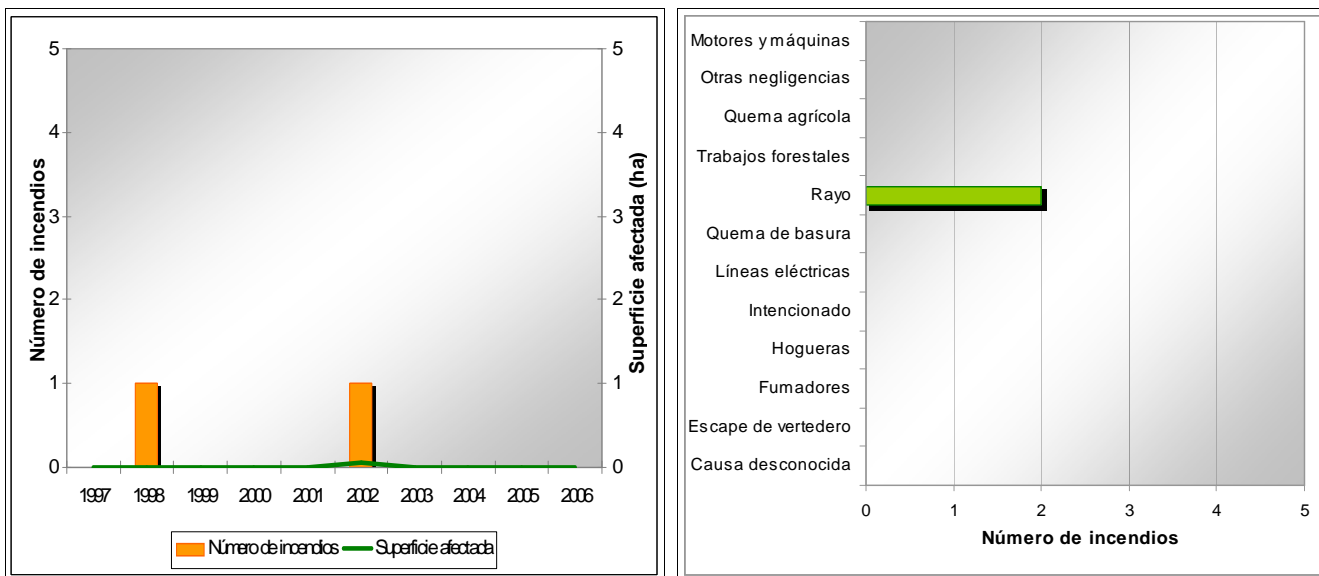


Castell de Cabres **Codigo INE 120379** **Comarca El Baix Maestrat**

Datos municipales

	Superficie total (ha)	Superficie forestal (ha)	Superficie forestal gestionada GVA (ha)
	3.074,70	2.798,06	164,80
Montes gestionados por la GVA CS066		Zona Meteorológica 1 N	
Paraje Natural Municipal No tiene (2009)		Plan Local de Prevención de Incendios Forestales No (2009)	
Plan Local de Quemias No		Parque Natural Tinença de Benifassà Plan de Prevención de Incendios Forestales del Parque Natural Si (2011)	

Análisis estadístico



Plan de prevención de causas

Instalaciones recreativas		AR: área recreativa ZA: zona de acampada R: refugio forestal														
Áreas urbanizadas																
Parques eólicos	No tiene															
Infraestructuras lineales	<table border="1" style="width: 100%; border-collapse: collapse;"> <tr> <th colspan="2" style="background-color: #cccccc;">Carreteras</th> </tr> <tr> <td style="width: 50%;"></td> <td style="text-align: center;"> <table border="1" style="width: 100%; border-collapse: collapse;"> <tr> <th style="background-color: #cccccc;">Longitud total (m)</th> </tr> <tr> <td style="text-align: center;">7.943</td> </tr> </table> </td> </tr> <tr> <td style="text-align: center;">Diputación Local</td> <td></td> </tr> </table>	Carreteras			<table border="1" style="width: 100%; border-collapse: collapse;"> <tr> <th style="background-color: #cccccc;">Longitud total (m)</th> </tr> <tr> <td style="text-align: center;">7.943</td> </tr> </table>	Longitud total (m)	7.943	Diputación Local		<table border="1" style="width: 100%; border-collapse: collapse;"> <tr> <th colspan="2" style="background-color: #cccccc;">Líneas ferréas</th> </tr> <tr> <td style="width: 50%;"></td> <td style="text-align: center;"> <table border="1" style="width: 100%; border-collapse: collapse;"> <tr> <th style="background-color: #cccccc;">Longitud total (m)</th> </tr> <tr> <td style="text-align: center;">No tiene</td> </tr> </table> </td> </tr> </table>	Líneas ferréas			<table border="1" style="width: 100%; border-collapse: collapse;"> <tr> <th style="background-color: #cccccc;">Longitud total (m)</th> </tr> <tr> <td style="text-align: center;">No tiene</td> </tr> </table>	Longitud total (m)	No tiene
Carreteras																
	<table border="1" style="width: 100%; border-collapse: collapse;"> <tr> <th style="background-color: #cccccc;">Longitud total (m)</th> </tr> <tr> <td style="text-align: center;">7.943</td> </tr> </table>	Longitud total (m)	7.943													
Longitud total (m)																
7.943																
Diputación Local																
Líneas ferréas																
	<table border="1" style="width: 100%; border-collapse: collapse;"> <tr> <th style="background-color: #cccccc;">Longitud total (m)</th> </tr> <tr> <td style="text-align: center;">No tiene</td> </tr> </table>	Longitud total (m)	No tiene													
Longitud total (m)																
No tiene																
Otras																

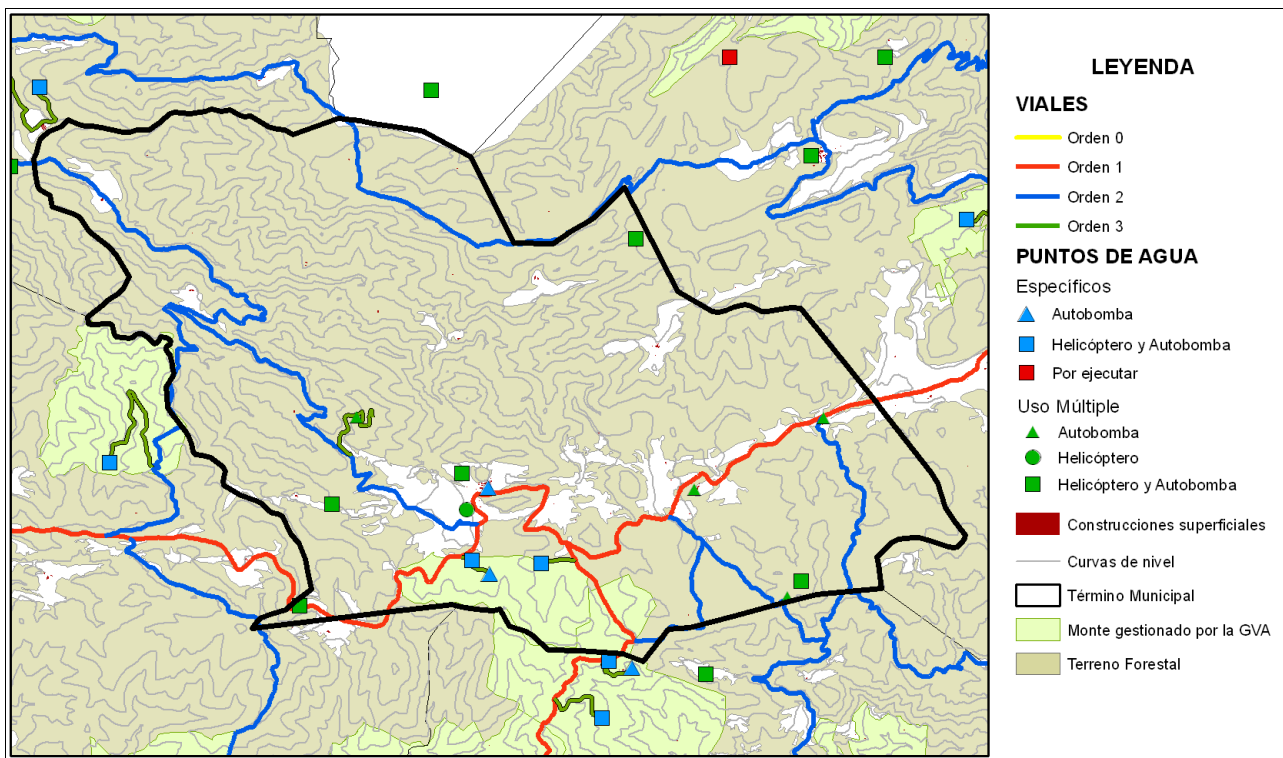
Castell de Cabres

Código INE 120379

Comarca El Baix Maestrat

Plan de infraestructuras

Mapa de viales y puntos de agua



Mapa de áreas cortafuegos

