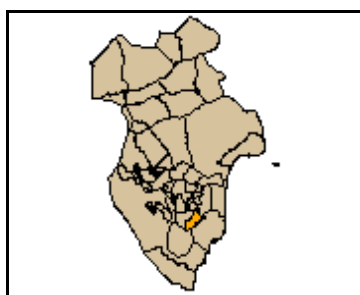


**Montesinos (Los)** **Código INE 39037** **Comarca La Vega Baja**

Datos municipales



Superficie total (ha)	Superficie forestal (ha)	Superficie forestal gestionada GVA (ha)
1.505,37	70,75	0,00

Montes gestionados por la GVA  
No tiene

Zona Meteorológica 6

Plan Local de Prevención de Incendios Forestales  
No tiene

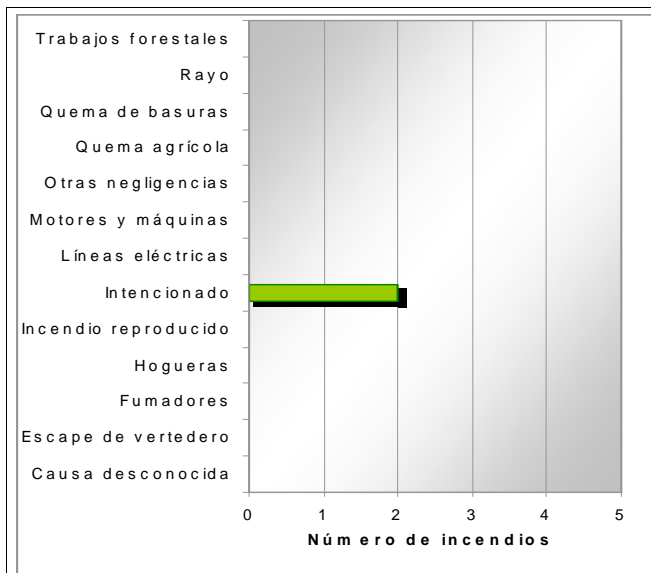
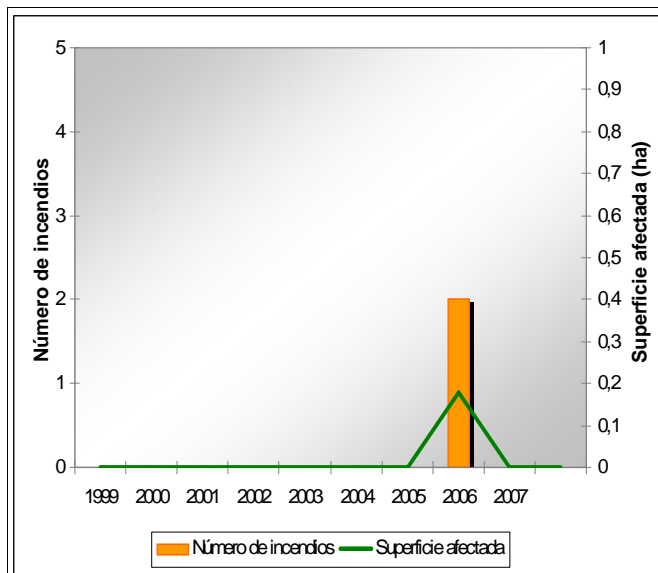
Paraje Natural Municipal  
No tiene

Plan Local de Quemas  
No

Parque Natural No tiene  
Plan de Prevención de Incendios Forestales del Parque Natural  
No tiene

Las superficies se han calculado utilizando la cartografía oficial

Análisis estadístico



Plan de prevención de causas

Instalaciones recreativas	No tiene		AR: área recreativa ZA: zona de acampada R: refugio forestal
Áreas urbanizadas	No tiene		
Parques eólicos	No tiene		
Infraestructuras lineales	<b>Carreteras</b> Autónoma Diputación Longitud total (m) 19.647	<b>Líneas ferréas</b> RENFE Longitud total (m) 1797,68	
Polígonos industriales			

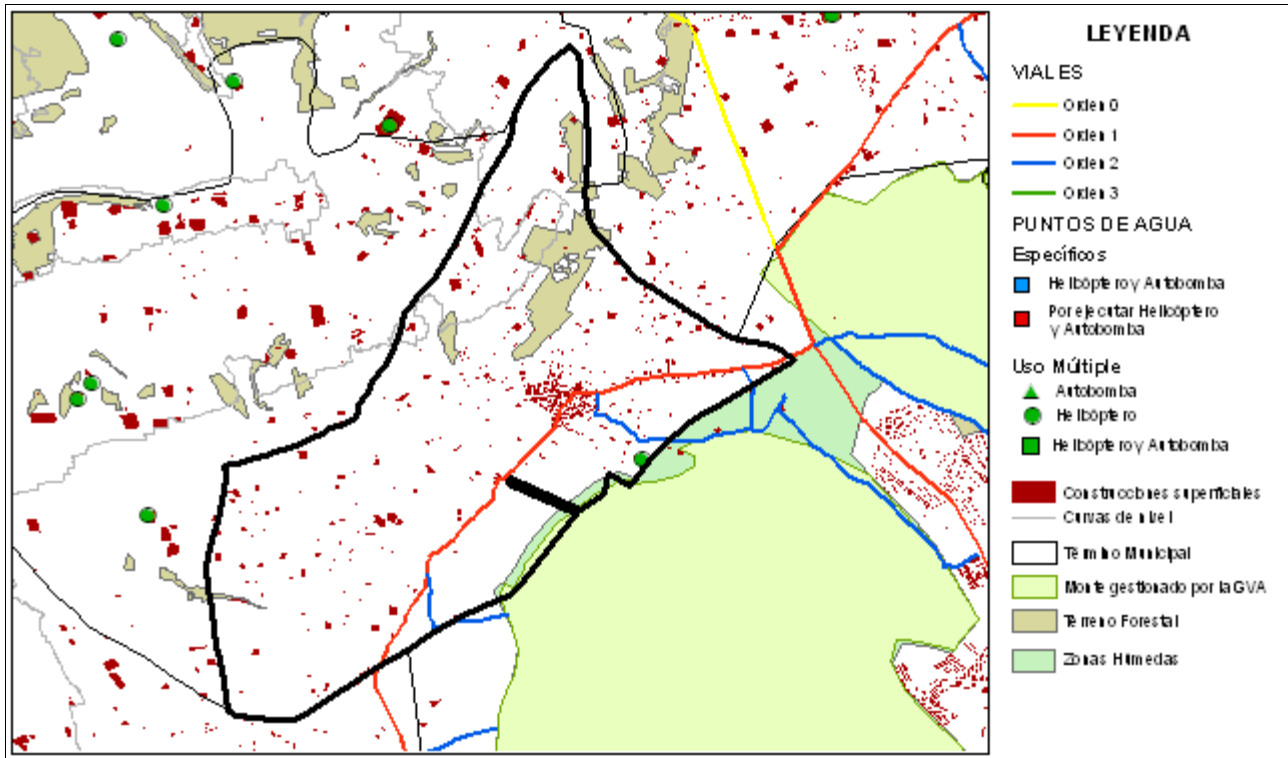
Montesinos (Los)

Código INE 39037

Comarca La Vega Baja

Plan de infraestructuras

Mapa de viales y puntos de agua



Mapa de tratamientos selvícolas

