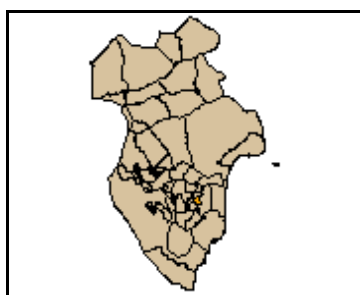


Benijófar **Código INE 30345** **Comarca La Vega Baja**

Datos municipales



Superficie total (ha)	Superficie forestal (ha)	Superficie forestal gestionada GVA (ha)
436,10	21,22	0,00

Montes gestionados por la GVA
No tiene

Zona Meteorológica 6

Plan Local de Prevención de Incendios Forestales
No tiene

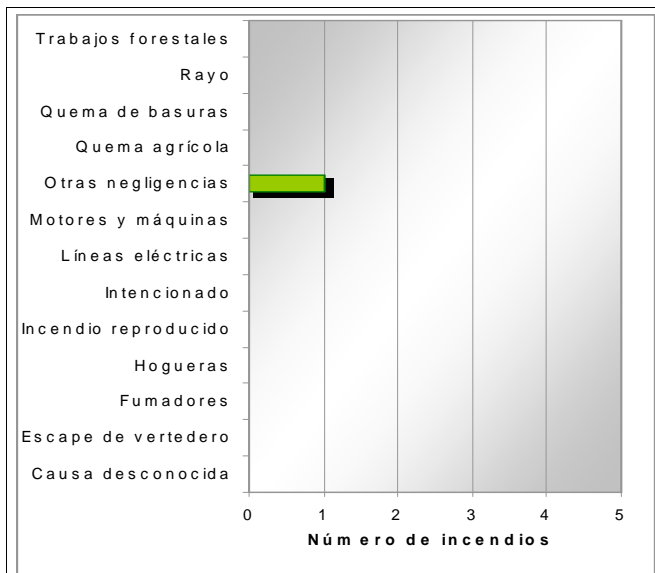
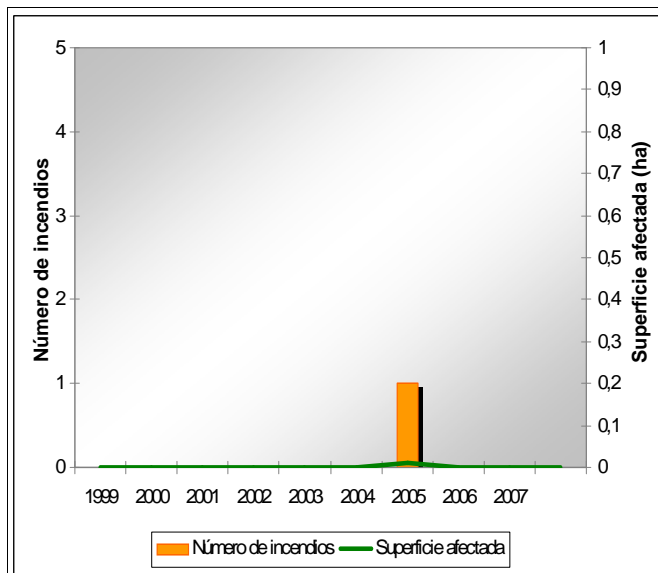
Paraje Natural Municipal
No tiene

Plan Local de Quemas
No

Parque Natural No tiene
Plan de Prevención de Incendios Forestales del Parque Natural
No tiene

Las superficies se han calculado utilizando la cartografía oficial

Análisis estadístico



Plan de prevención de causas

Instalaciones recreativas	No tiene		AR: área recreativa ZA: zona de acampada R: refugio forestal
Áreas urbanizadas	No tiene		
Parques eólicos	No tiene		
Infraestructuras lineales	Carreteras		Líneas ferréas
	Autonómica	Longitud total (m) 6.555	Longitud total (m) 0
Ayuntamient			
Polígonos industriales			

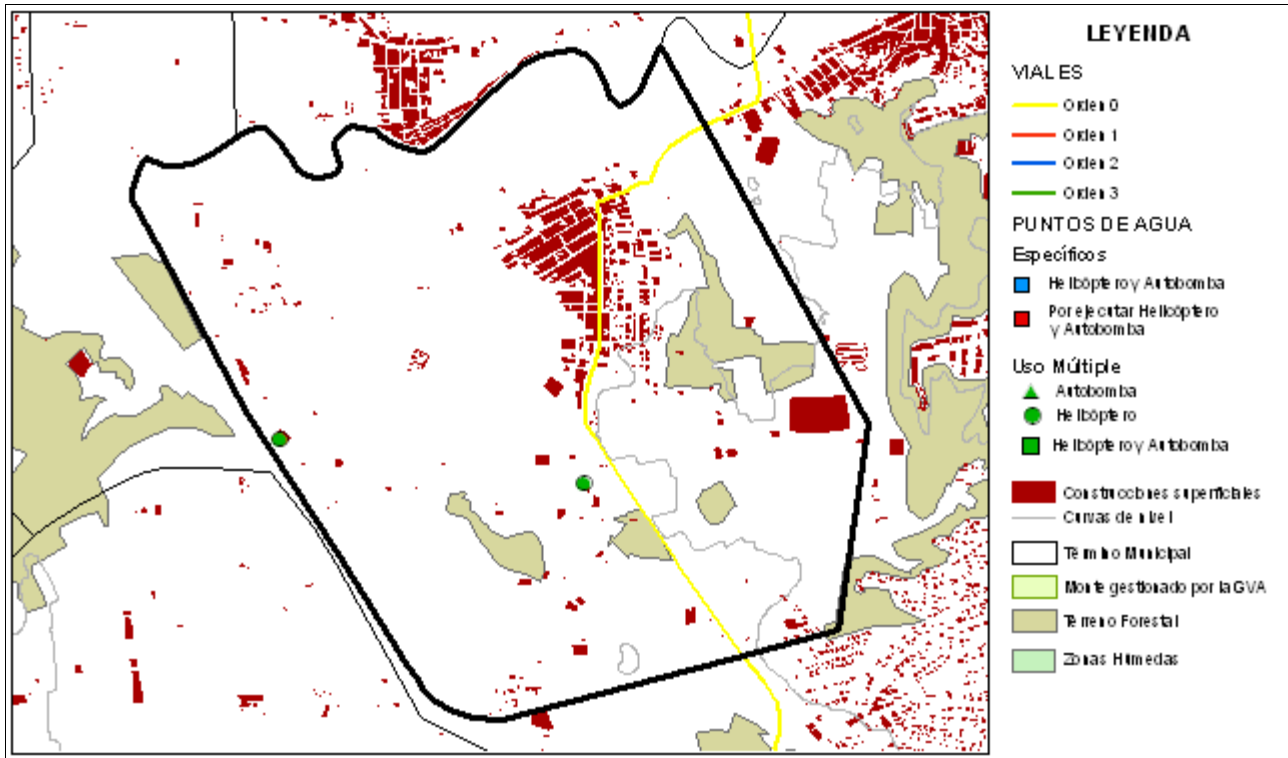
Benijófar

Código INE 30345

Comarca La Vega Baja

Plan de infraestructuras

Mapa de viales y puntos de agua



Mapa de tratamientos selvícolas

