
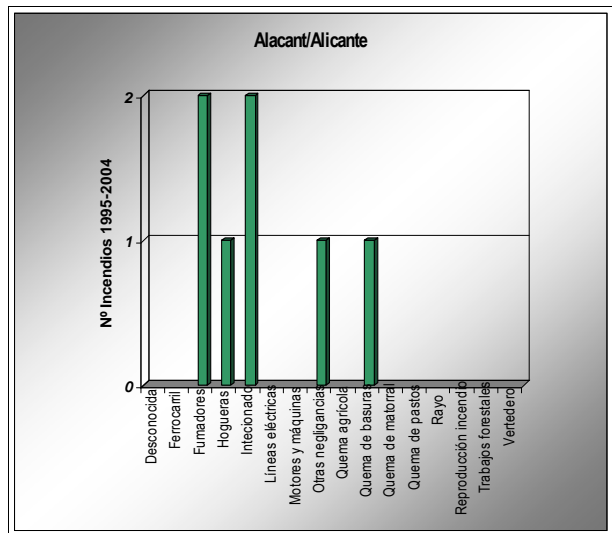
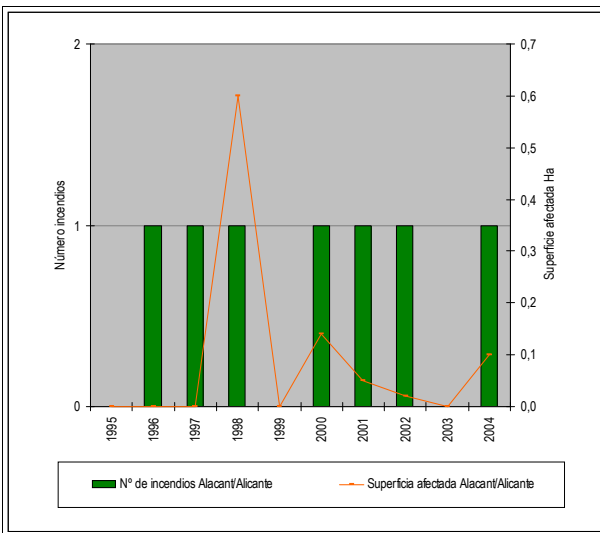


**Alacant** Código INE 30149 Comarca: **L'Alacantí**

Datos municipales

	<b>Superficie total</b>	<b>Superficie forestal</b>	<b>Sup forestal gestionada GVA</b>
	20168.58ha	6488.71 ha	912.4 ha
	<b>Zona PREVIFOC 6</b>		<b>Zona Meteorológica 6</b>
<b>Montes gestionados por la GVA:</b>			
AL1012AL114	AL3021	AL1072AL110	AL1070AL026
AL1073	AL1009AL120	AL1010AL028	AL1016AL039
AL1013AL029	AL1011AL038	AL1007AL059	AL1017AL121
		AL1014AL040	AL1008AL030
<b>Plan Local de Quemas</b>	<b>Parque Natural</b>	<b>Plan de Prev. de IF del Parque Natural</b>	
Si			

Análisis estadístico



Plan de prevención de causas

<b>Áreas recreativas</b>					
<b>Infraestructuras lineales</b>	<table border="1"> <tr> <th colspan="2">Carreteras</th> </tr> <tr> <td>Diputación Autónoma RIGE Autopista</td> <td>Longitud total (m): 135566</td> </tr> </table>	Carreteras		Diputación Autónoma RIGE Autopista	Longitud total (m): 135566
	Carreteras				
Diputación Autónoma RIGE Autopista	Longitud total (m): 135566				
<table border="1"> <tr> <th colspan="2">Líneas férreas</th> </tr> <tr> <td>FGV RENFE</td> <td>Longitud total (m): 28594</td> </tr> </table>	Líneas férreas		FGV RENFE	Longitud total (m): 28594	
Líneas férreas					
FGV RENFE	Longitud total (m): 28594				
<b>Otras</b>					

