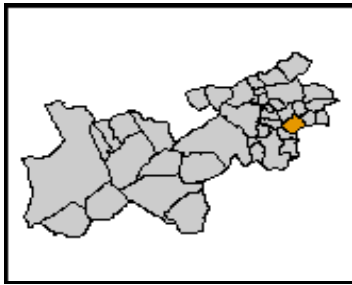


Quatretondeta **Codigo INE 030605** **Comarca El Comtat**

Datos municipales



Superficie total (ha)	Superficie forestal (ha)	Superficie forestal gestionada GVA (ha)
1.671,39	893,72	434,61

Montes gestionados por la GVA
AL3028

Zona Meteorológica Zona 5

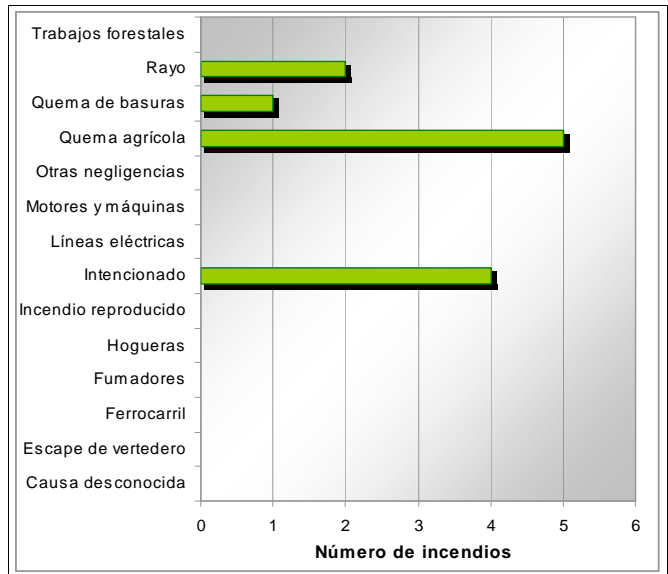
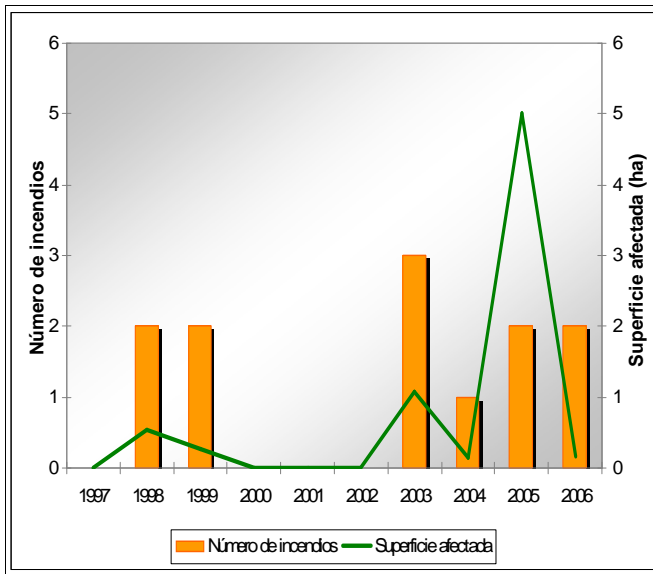
Plan Local de Prevención de Incendios Forestales
No tiene (2009)

Paraje Natural Municipal
Serra de Quatretondeta

Plan Local de Quemias
Si

Parque Natural
Plan de Prevención de Incendios Forestales del
Parque Natural

Análisis estadístico



Plan de prevención de causas

Instalaciones recreativas		AR: área recreativa ZA: zona de acampada R: refugio forestal
Áreas urbanizadas		
Parques eólicos	Zona 14	
Infraestructuras lineales	Carreteras	Líneas ferrás
	Autonómica Diputación	Longitud total (m) 5.595
Polígonos industriales		

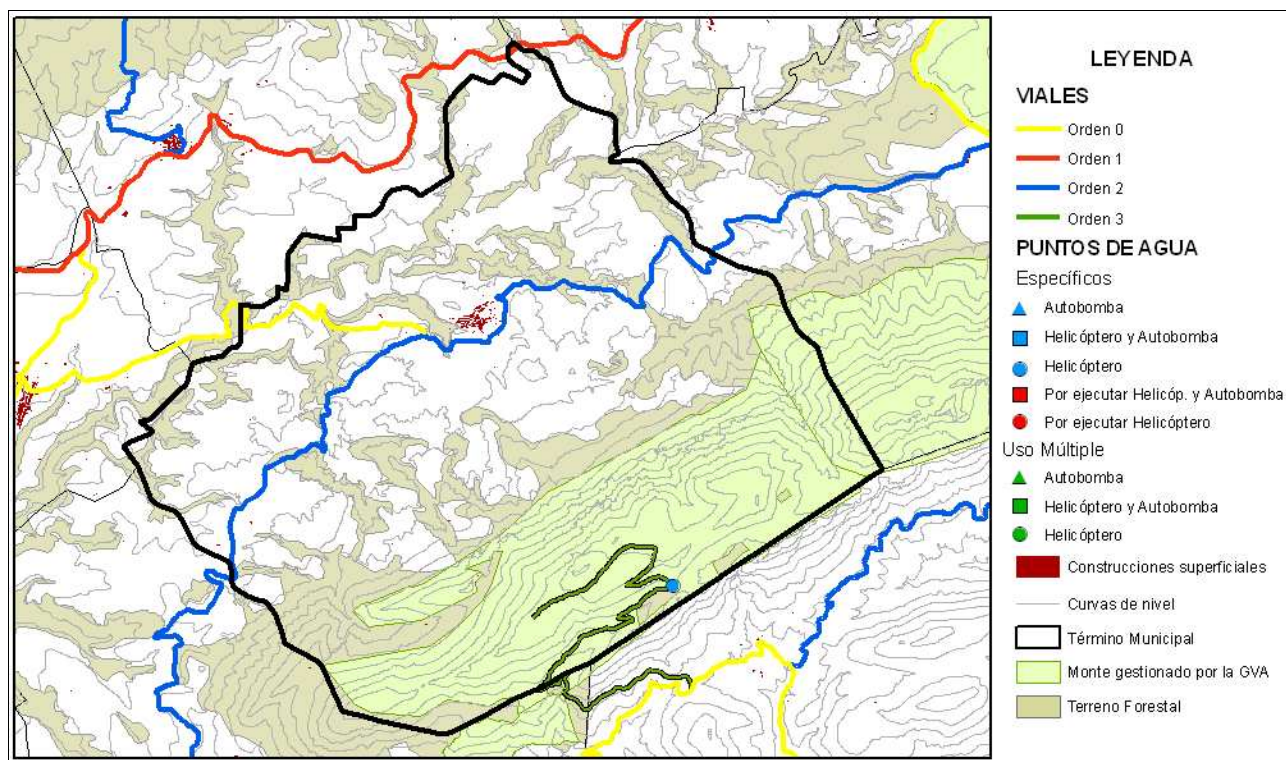
Quatretondeta

Código INE 030605

Comarca El Comtat

Plan de infraestructuras

Mapa de viales y puntos de agua



Mapa de áreas cortafuegos

